

סטטוס פרויקטים ברשות ניקוז

ישיבת דירקטוריון 01-2014

פברואר 2014

פרויקטים קיימים

פרויקט דרך נחל ערבה – דרך השלום

סטטוס פרויקט : בתכנון

התכנון כולל:

דרך נופית תיירותית, בטיחותית, בטחונית, חקלאית
אורך הקטע כ- 15 ק"מ מנאות הכיכר ועד עידן.

-תכנון סטטוטורי- מפעל ניקוז ותב"ע לדרך השלום

-תכנון ניקוז

-תכנון נופי - נקודות עצירה ואלמנטים נופיים

-חיבור בין ישובים- נאות הכיכר ועידן

-גישה לשדות חקלאיים

-המשך דרך השלום



פרויקט דרך נחל ערבה – דרך השלום

לו"ז, תקציב ושותפים לתכנון

לו"ז לתכנון

ינואר 2014 עד דצמבר 2014

אומדן תכנון – 1,150,000

רכז ומתאם מול גורמי חוץ- פרויקטור

יועץ ניקוז

מתכנן כביש ויועץ תנועה

יועץ קרקע

אדריכל נוף



בעלי עניין ושותפים פוטנציאליים

רשות ניקוז ים המלח

מ.א. תמר

רשות ניקוז ערבה תיכונה

מ.א. ערבה תיכונה

רשות הטבע והגנים

אגודות חקלאיות

משרד הביטחון – צה"ל

מפעלי ים המלח

קק"ל

פרויקט שיקום ופיתוח נחל טביה - ערד

סטטוס הפרויקט : במהלך ביצוע



הביצוע כולל:

שיקום ופיתוח מבואת נחל טביה.

-לימנים להסדרת ניקוז

-קירות כובד וניקיון

-נטיעות להצללה

-ספסלי ישיבה

-פינת התכנסות לתלמידים- אמפיתיאטרון



פרויקט שיקום ופיתוח נחל טביה - ערד

לו"ז ותקציב

לוח זמנים לביצוע

התחלה: דצמבר 2013

סיום מתוכנן: מרץ 2014

תקציב

רשות ניקוז ים המלח - 2 מיליון

עיריית ערד - 150 אלש"ח

המשרד להגנת הסביבה 150 אלש"ח

נבדק מימון נוסף מקק"ל





כאן מתבצעות עבודות שיקום ופיתוח נחל טביה לרווחת תושבי ערד

אלמנטים לפיתוח ושיקום נחל טביה:



היום נבנו מסלולי זרימה לנחל



העבודות נמשכות עד סוף

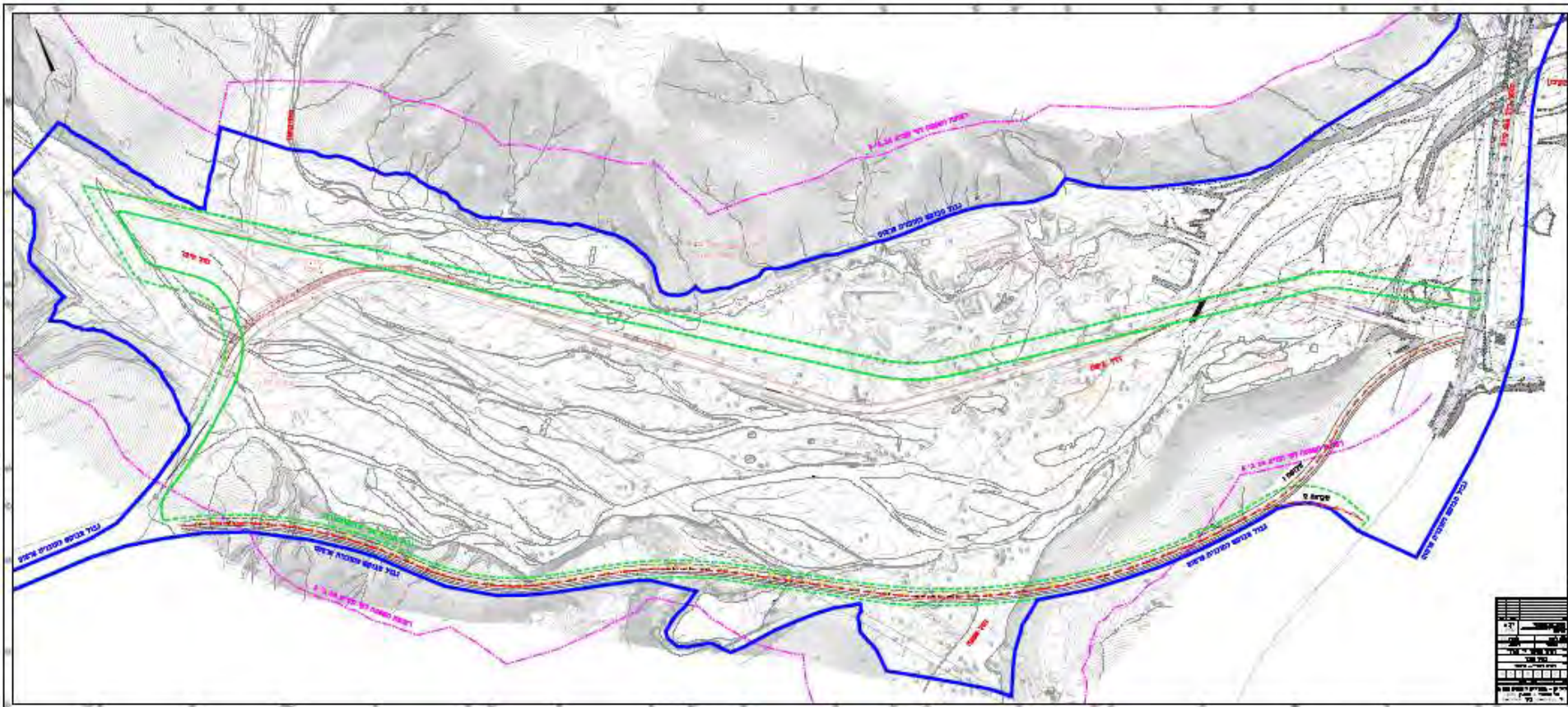
יזם - רשות ניקוז ים המלח
מתכנן - האוסמן אדריכלים ובוני ערים
קבלן ביצוע - איל מאיר עבודות הנדסה אורחית
מנהל עבודה - איל מאיר (נייד - 052-2448186)
סיום עבודות משוער - מרץ 2014

פרויקט נחל חימר – דרך נגב מינרלים

סטטוס הפרויקט : בתכנון מפורט

התכנון כולל:

- דרך גישה למפעל נגב מינרלים העוברת בתוך תוואי נחל חימר
- הסדרה נופית של אתר כריה פיראטי בנחל חימר



פרויקט נחל חימר – דרך נגב מינרלים

לו"ז פרויקט:

סיום תכנון: 4.2014

תחילת ביצוע: 6.2014

סיום ביצוע: 10.2014

תקציב ושותפים בפרויקט: 4.8 מליון ₪

רשות ניקוז ים המלח – 300,000 ₪

מ.א תמר – 200,000 ₪

מפעל נגב מינרלים – 200,000 ₪

משרד החקלאות – 3,360,000 ₪

מימון נוסף – נמצא בבדיקה



פרויקט נחל ערוגות וחוף עין גדי

סטטוס הפרויקט : עדכון לתכנון המפורט

התכנון כולל:

- הסדרת מפל הנחל במורד נחל ערוגות עקב התחתרותו לאחר.
- בעקבות השיטפון האחרון נדרש עדכון לתכנון המפורט
- חוף עין גדי הינו החוף היחיד הטבעי בתוך שטחי הקו הירוק
- ירידת המפלס בים המלח הרחיקה את אזור הרחצה וקו החוף מהשטח המוסדר
- תוך יצירת מדרגות בטופוגרפיית הקרקע.
- חלקו השני של הפרויקט מטפל בהסדרת חוף עין גדי והנגשתו למבקרים.



פרויקט נחל ערוגות וחוף עין גדי

לו"ז לביצוע

סיום תכנון: 4.2014

תחילת ביצוע: 6.2014

סיום ביצוע: 10.2014

תקציב ושותפים בפרויקט: 4.6 מליון ₪

רשות ניקוז ים המלח 700,000

מ.א תמר 650,000

משרד החקלאות 3,250,000



פרויקט השבת קולחין מצפה רמון

סטטוס הפרויקט : סיום תכנון מפורט

התכנון כולל:

- ניצול מי קולחין המוזרמים כיום לנחל חווה, ע"י תגבור מערך השבת הקולחין לחקלאי מצפה רמון.
- במסגרת הפרויקט יונח קו מים באורך של כ- 2 ק"מ ואשר יספק 150,000 – 200,000 מ"ק קולחין בשנה לכרם רמון.
- בכך תימנע גלישת הקולחין ממאגר קולחי מצפה רמון לנחל חווה.



פרויקט השבת קולחין מצפה רמון

לו"ז לביצוע

סיום תכנון: 2.2014

תחילת ביצוע: 4.2014

סיום ביצוע: 6.2014



תקציב ושותפים בפרויקט: 800,000 ₪

רשות ניקוז ים המלח 200,000

מ.מ מצפה רמון 600,000 (מתקציב

התחייבות רשות המים)

פרויקט שיקום חוף עין בוקק

סטטוס הפרויקט : תכנון מפורט

התכנון כולל:

- שיקום הנראות והסדרה טופוגרפית של הכניסה הדרומית למתחם עין בוקק.
- שיקום, פיתוח והסדרת הטיילת לאורך החוף המחברת בין עין בוקק לחמי זהר.



פרויקט שיקום חוף עין בוקק

תקציב ושותפים בפרויקט: 4.94 מליון ₪

רשות ניקוז ים המלח 2,000,000

מ.א תמר 600,000


חל"י 2,340,000

לו"ז לביצוע

סיום תכנון: 3.2014

תחילת ביצוע: 5.2014

סיום ביצוע: 8.2014



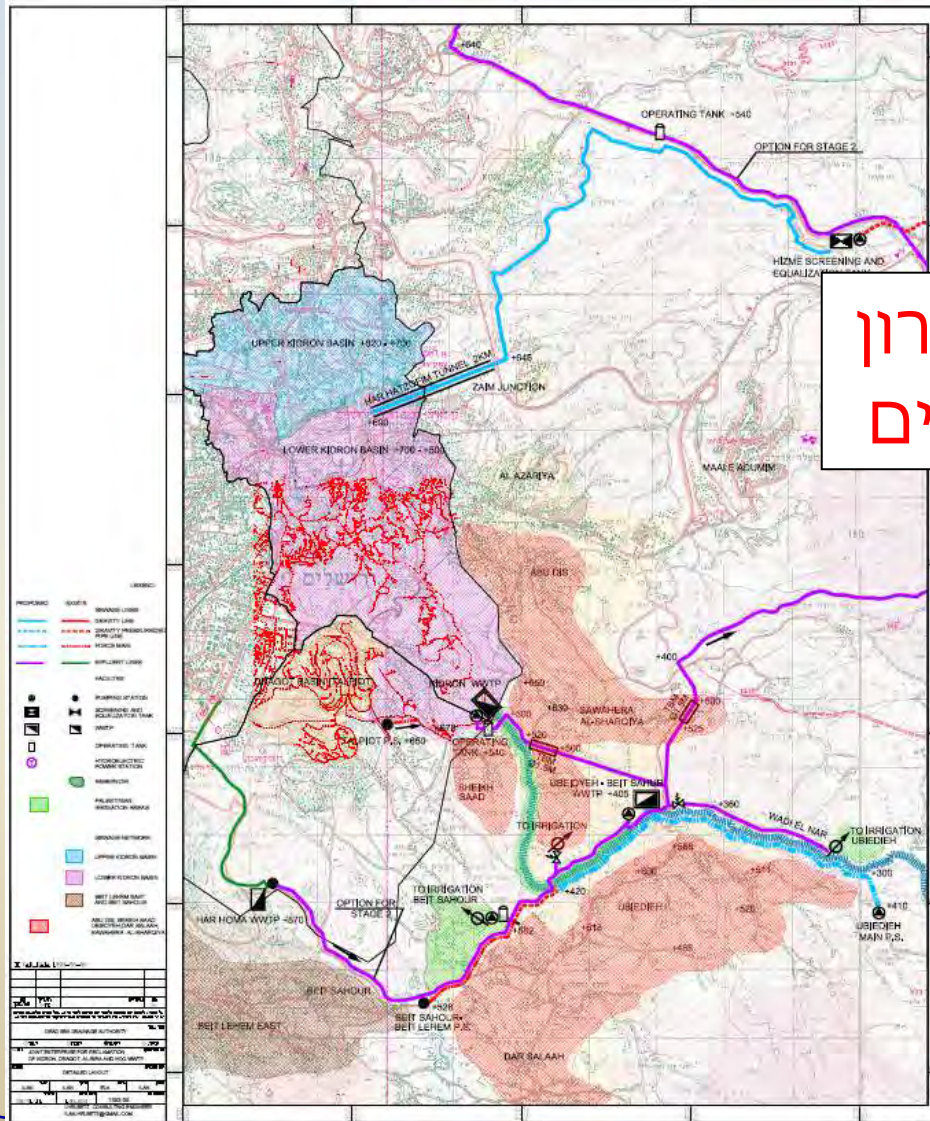
סטטוס הפרויקט : תכנון מתווה רעיוני

[illegible]

פרויקט נחל הקדרון - עדכון

סטטוס הפרויקט : תכנון מתווה רעיוני

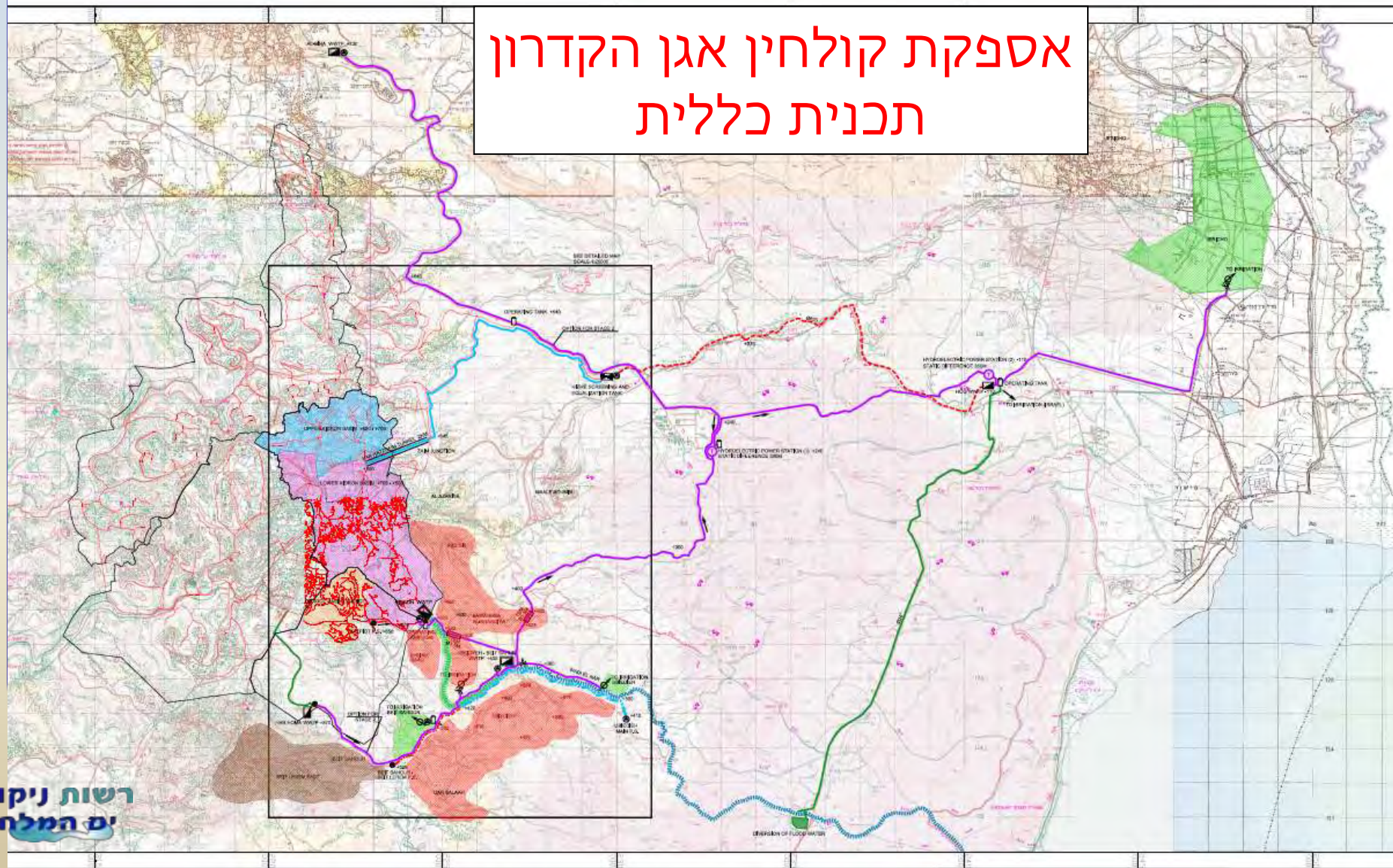
תכנית קולחין אגן הקדרון
– זום על מרחב ירושלים



פרויקט נחל הקדרון - עדכון

סטטוס הפרויקט : תכנון מתווה רעיוני

אספקת קולחין אגן הקדרון
תכנית כללית



סקר סיכונים ותכנית אב לניקוז – ים המלח

סטטוס הפרויקט : סיום שלב איסוף נתונים

מהות העבודה

- סקירת כל תחום השיפוט של רשות ניקוז ים המלח ואיתור נקודות בעייתיות או חשודות כבעייתיות בנושאי ניקוז כגון: הצפת שדות חקלאיים, הצפת מבנים, כשל אפשרי של מתקני ניקוז, פריצה אפשרית של מאגרים וכו' - מתן "תג מחיר" לכל אירוע אפשרי וכן "הסתברות תכן" לכל אירוע.
- עיבוד מתמטי של הנתונים וקבלת ערך המגדיר את רמת הסיכון של האירוע או המתקן הנבחן.
- לפי רמות הסיכון – תוכן רשימה של פרויקטים שתסודר לפי רמת הסיכון מהגבוה לקל.



סקר סיכונים ותכנית אב לניקוז – ים המלח

לו"ז לביצוע

סיום שלב ביצוע בדיקות הנדסיות (שלב נוכחי): 6.2014

סיום סקר סיכונים: 10.2014


תקציב ביצוע סקר

700,000

צוות התכנון

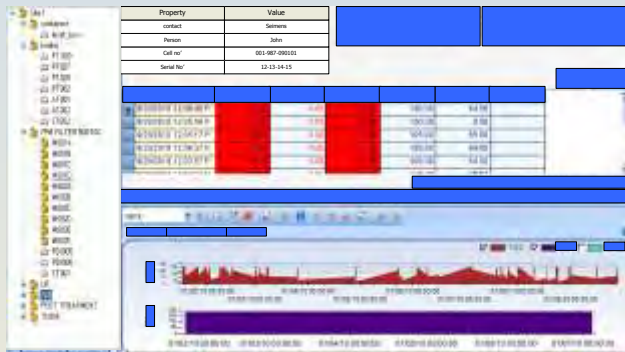
יועץ ניקוז ועורך התוכנית: מ.מ. מהנדסים דרום.

יועץ סקרי סיכונים: חב' אקולוג.



מערכת לניהול אינדיקציות – ים המלח

סטטוס הפרויקט : תכנון שלב ב'



במסגרת המשך הפרויקט:

- נערך יום עיון מקצועי בו השתתפו כ-50 חוקרים ואנשי הידרומטריה.
- בכנס הוצגו הרצאות בנושא ניטור ומחקר שיטפונות ונגר במרחב ים המלח.
- נערך דיון לתיאום בין הגופים העוסקים בניטור ומחקר במרחב זה.
- הוצגה המערכת שנבנתה לרשות ניקוז ים המלח.

השלב הבא בבניית המערכת:

- מערכת אינטרנטית
- תצוגה גיאוגרפית אינטראקטיבית
- תוספת מקורות מידע חדשים
- השמשת המערכת למשתמש הפשוט.

שיפוץ ומעבר למשרדים חדשים – רשות ניקוז ים המלח

סטטוס הפרויקט : סגירת מכרז

במסגרת הפרויקט:

- שיפוץ קומת קרקע למשרדי רשות ניקוז
ים-המלח

- שיפוץ קומה א' למשרדי חל"י, קומפקטוס
וחדר ישיבות משותף



שיפוץ ומעבר למשרדים חדשים – רשות ניקוז ים המלח

לוח זמנים-

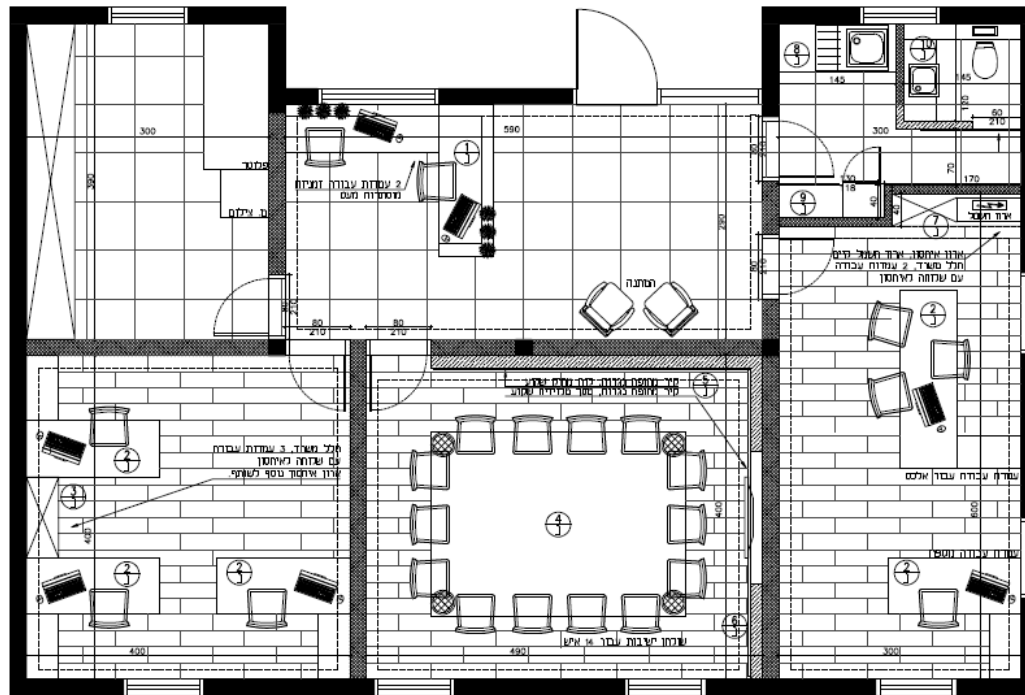
התחלת ביצוע - אפריל 2014

סיום בנייה - יוני 2014

תקציב –

רשות ניקוז ים המלח - 650,000

החברה להגנות ים המלח – 300,000



בניית קר חדש, הרחבה
אסלה מוסמכות, כור פנימי
החלפה לרדת הזדה

שנת ה'תשנ"ד
94 ע"ד

חידוש אתר אינטרנט – רשות ניקוז ים המלח

סטטוס הפרויקט : במהלך ביצוע

האתר כולל:

- דפי פרויקטים
- אלבומי תמונות מפרויקטים
- מפה אינטראקטיבית של פרויקטי הרשות.
- הגשה אינטראקטיבית מקוונת של תוכניות ניקוז לבדיקה
- תיוק אוטומטי של תוכניות והצגתן ע"ג תצ"א
- רישום אינטראקטיבי למאגר יועצים ותיוק אוטומטי
- מאגר מידע
- מכרזים - חומר להורדה ופרטי מכרזים
- חדשות
- מסלולי טיול
- גישה למערכות מידע ותוכנות
- אזור לכניסת מורשים
- ברקוד נפרד לכל דף – לטלפונים חכמים



חידוש אתר אינטרנט – רשות ניקוז ים המלח



לוח זמנים-

התחלה: נובמבר 2013

סיום בניית אתר: אפריל 2014

תקציב –

60,000 .

ביצוע על-ידי חברת "מיוטיקס"

רשות ניקוז
ים המלח

פרויקטים חדשים

פרויקט נחל אמציהו ומלחת סדום


סטטוס הפרויקט : תחילת תכנון

התכנון כולל:

-פרסום מפעל ניקוז

-תכנון מפורט לביצוע – ניקוז

-תכנון נופי ותיירותי במליחת סדום



פרויקט נחל אמציהו ומלחת סדום

לו"ז לתכנון

מפעל ניקוז - ראה לו"ז מפעלי ניקוז

בחירת יועצים - 4.2014

תכנון מוקדם - 8.2014

תכנון מפורט - 12.2014

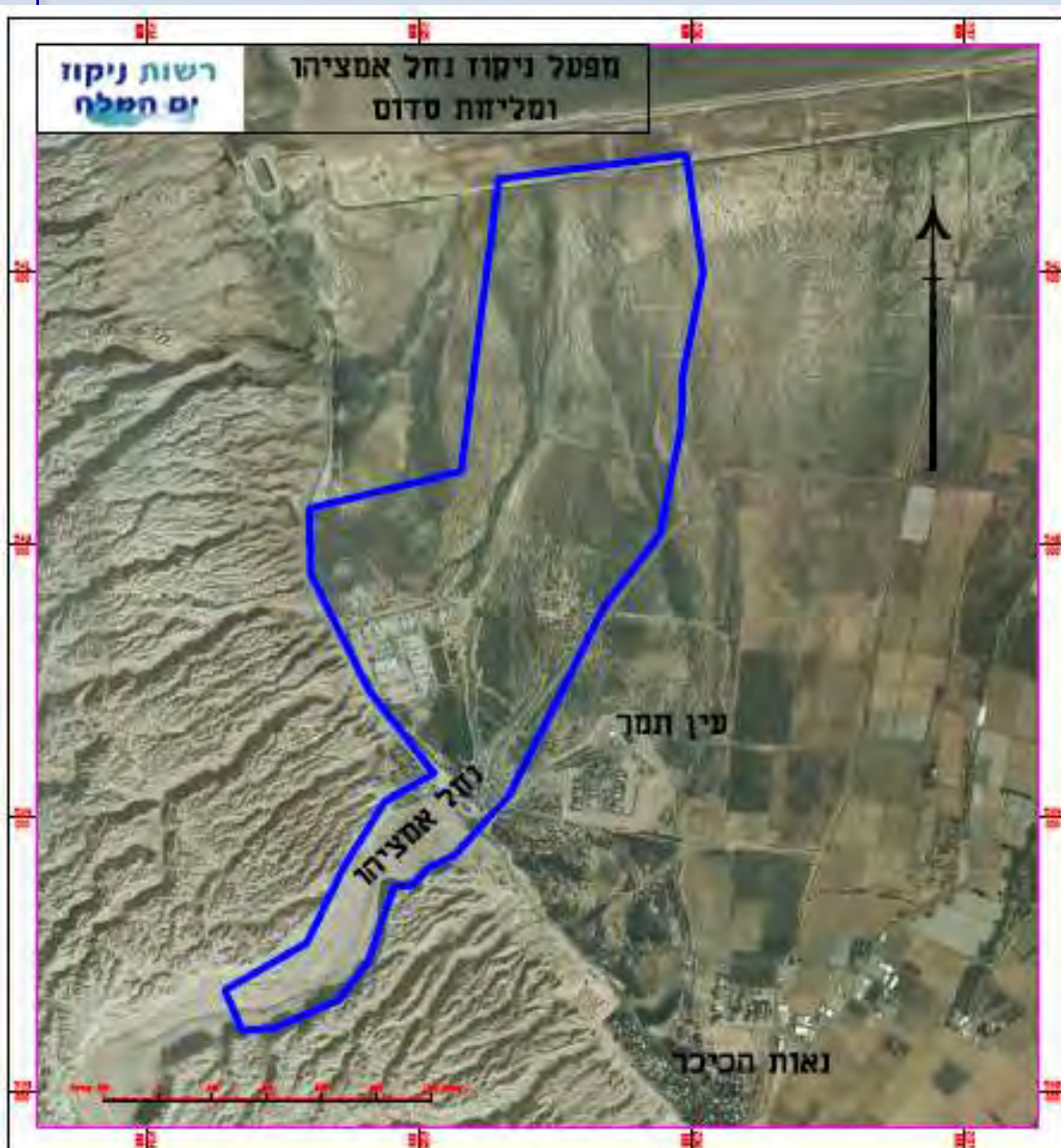
תקציב ושותפים בפרויקט:

סה"כ תקציב לתכנון - 800,000 ₪

רשות ניקוז ים המלח 200,000

משרד החקלאות 500,000

רשות הטבע והגנים 100,000



פרויקט הכשרת שטחים חקלאיים 320 דונם

סטטוס הפרויקט : תחילת תכנון

התכנון כולל:

- הכשרת שטח
- ניקוז תת קרקעי
- תעלות ניקוז ראשיות
- אספקת מים
- דרכים חקלאיות.



פרויקט הכשרת שטחים חקלאיים 320 דונם

לו"ז לתכנון

בחירת יועצים - 1.2014

תכנון מוקדם - 3.2014

תכנון מפורט 5.2014

תחילת ביצוע 7.2014

מסירת השטחים 7.2015

תקציב תכנון הפרויקט:

רשות ניקוז ים המלח 500,000

אומדן עלויות ביצוע הכשרת השטחים 10 מליון



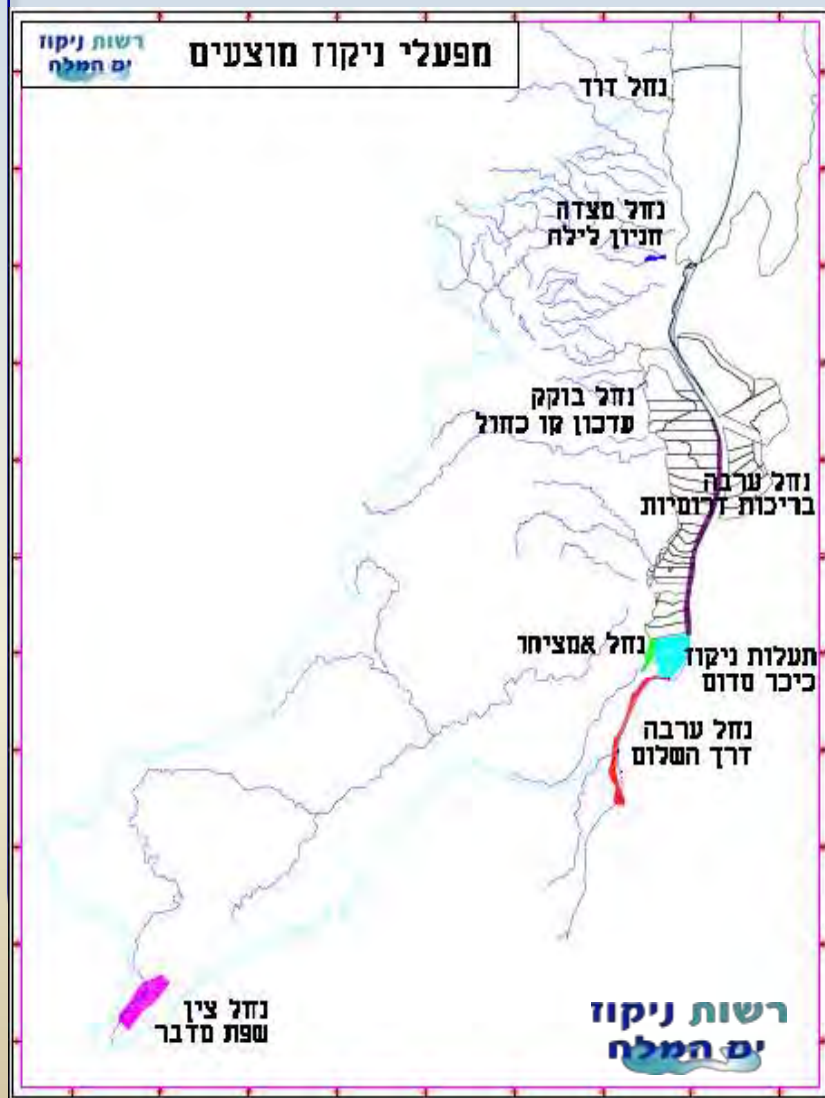
מפעלי ניקוז מתוכננים להכרזה

סטטוס הפרויקט : תחילת תכנון

התכנון כולל:

לקראת פרסום קול קורא נחלים ארציים 2014
מתוכננים להכרזה 8 מפעלי ניקוז חדשים:

1. נחל ערבה – דרך השלום
2. נחל ערבה קטע מזרחי – מי"ה
3. נחל אמציהו
4. תעלות ניקוז שטחים חקלאיים כיכר סדום
5. נחל צין – שפת מדבר
6. נחל מצדה – חניון לילה
7. נחל דוד – קטע מזרחי
8. עדכון גבולות מפעל ניקוז נחל בוקק



מפעלי ניקוז מתוכננים להכרזה

לו"ז לביצוע

בחירת מתכננים: עד 3.2014

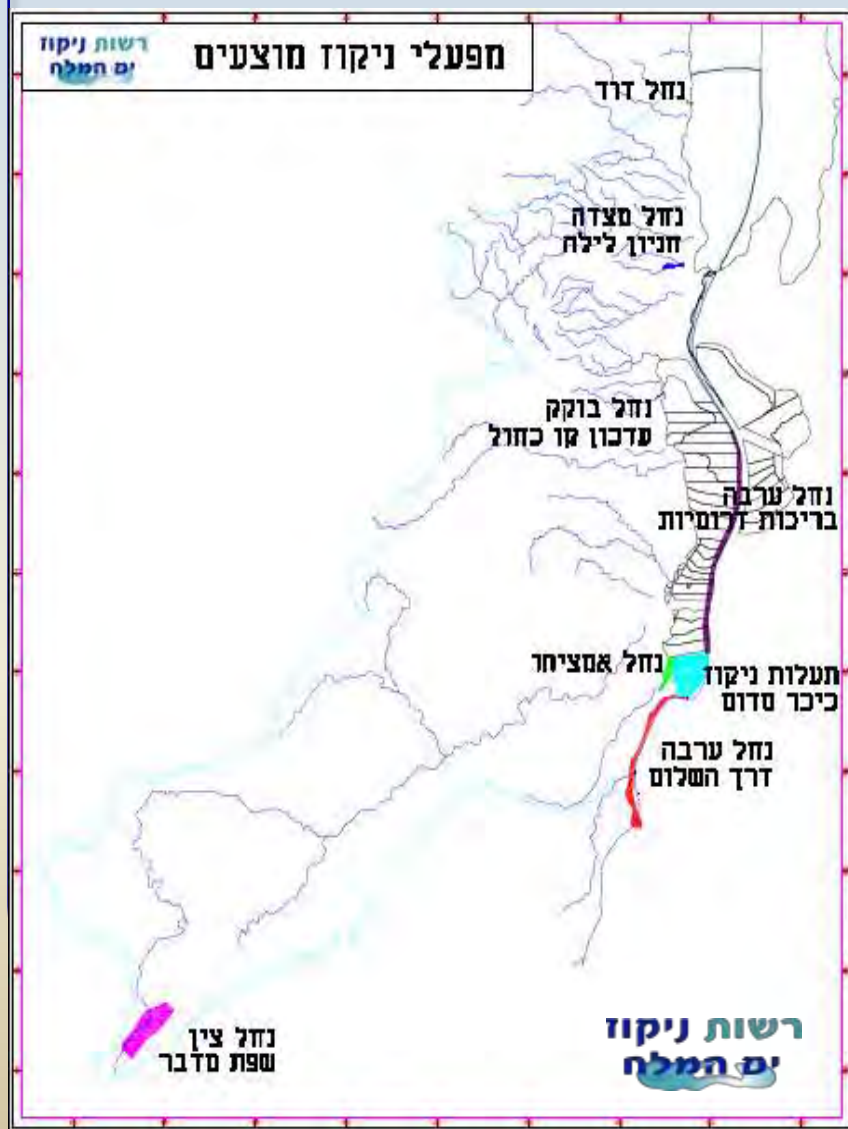
הגשה לועדת שיפוט: 5.2014

דיון בוועדה מחוזית: 8.2014

הפקדת התוכנית: 10.2014

סיום ואישור התוכניות: 1.2015

אמדן תקציב – 300,000 ₪



נחל בוקק - הסדרת קטע מזרחי

סטטוס הפרויקט : שלב מכרז – על ידי חל"י

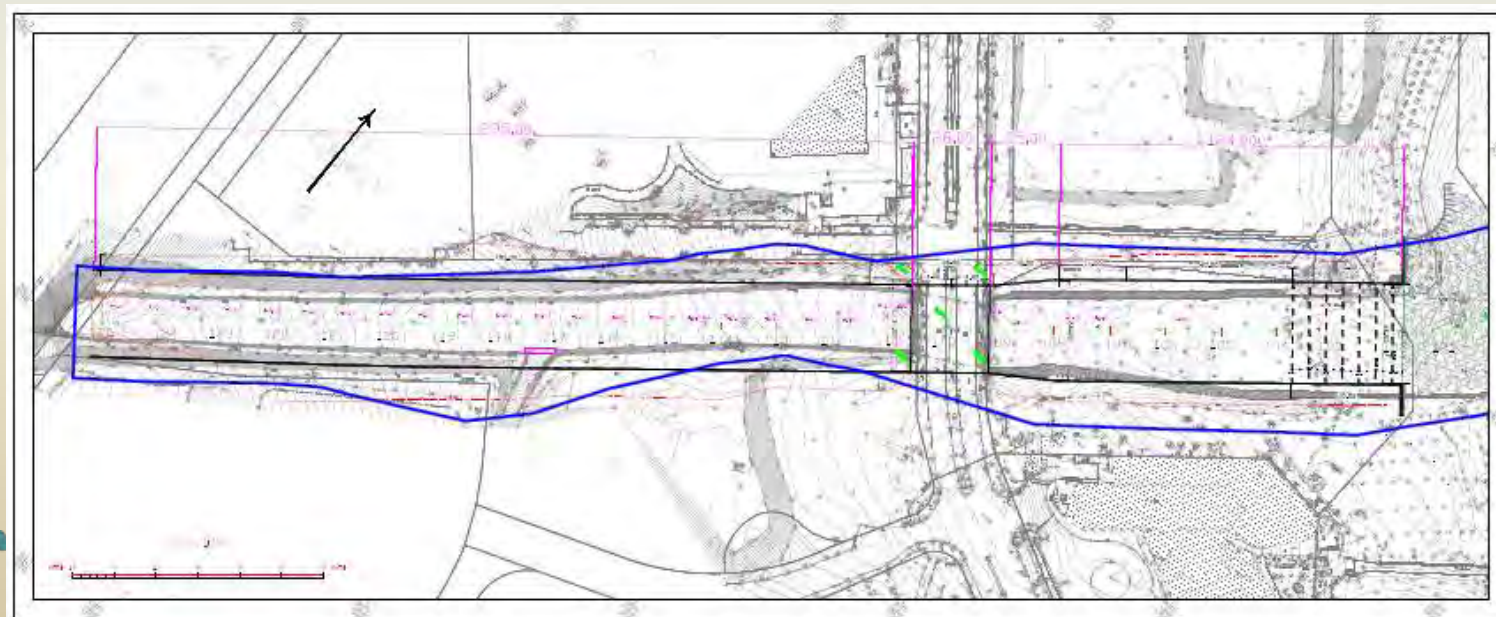
באחריות חל"י :

ביצוע שדרוג והסדרת קטע הנחל לעמידה בעמידה של 1:100.

נושאים לטיפול של רשות הניקוז:

1. עדכון גבולות מפעל ניקוז מאושר
2. שדרוג מעביר המים בכביש 90 – ע"י "נתיבי ישראל"

לו"ז לסיום ביצוע: אוקטובר 2014.





תודה על ההקשבה

רשות ניקוז
ים המלח