



# מנהלת נחלי ערד

ישיבה מס' 2 | 21.11.2019



## ישיבה מס' 2 - סדר יום

10:00 פתיחה

10:15 הצגת תכניות עבודה של ועדות המשנה

11:15 דיון



## תזכורת: ישיבה מס' 1 - מטרות

- הקמת המנהלת וקביעת מסגרת עבודה.
- סקירת נחלי ערד והשטחים הפתוחים.



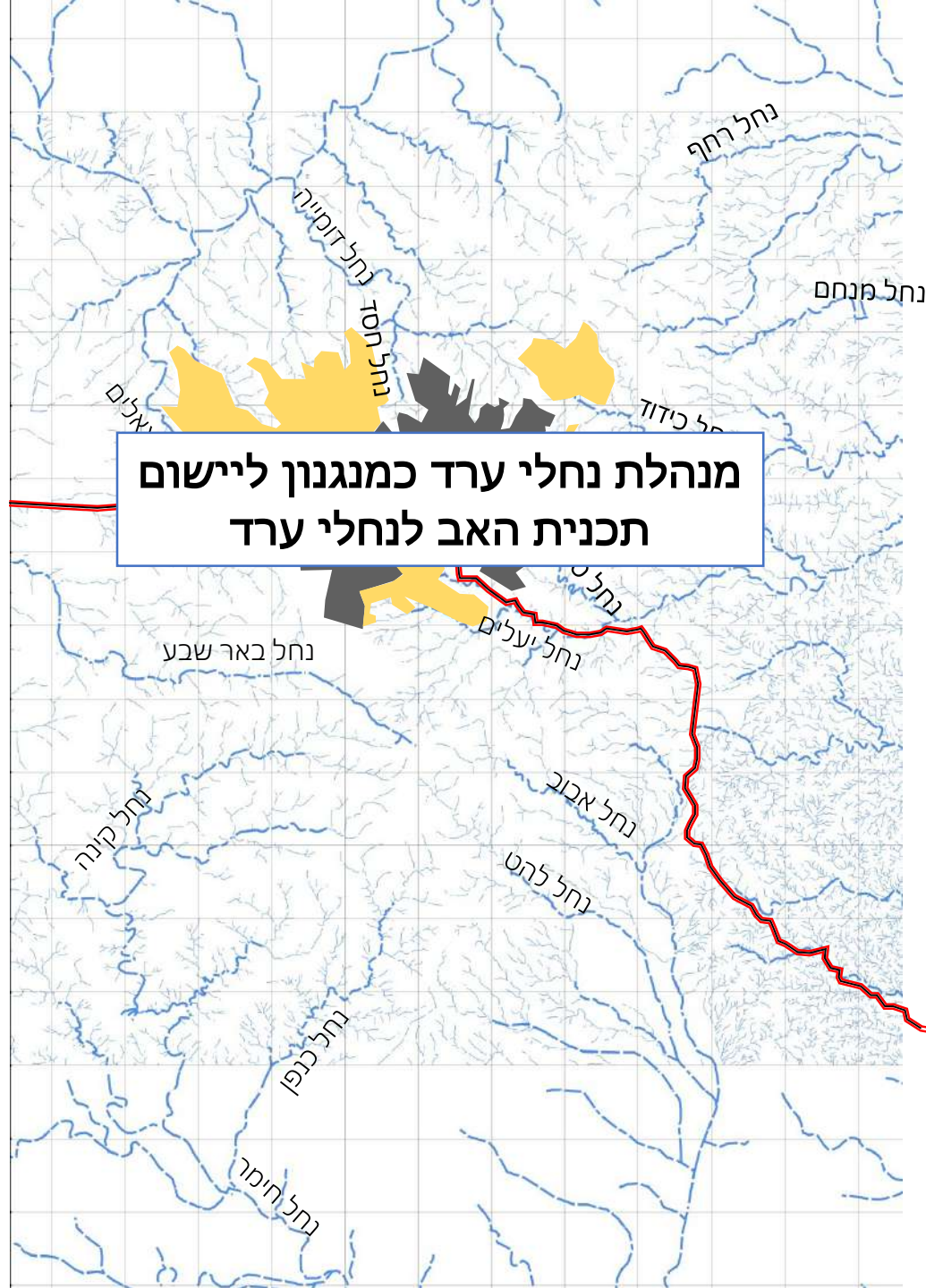
# מטרות תכנית האב לנחלי ערד

## סביבתיות:

- הגנה על הנחל וסביבתו למען הדורות הבאים
- שיקום ושימור נופי של הסביבה המדברית הרגישה
- שימור הערכיות האקולוגית

## חברתיות:

- הנגשה קוגניטיבית וחיזוק הזיקה למדבר למדבר
- הפיכת נחלי ערד למשאב עירוני שטיפוחו יתרום לרווחת תושבי העיר
- מיקסום הפוטנציאל התיירותי





## חולשות

- "גלישות" הדדיות בין העיר והמדבר.
- שטח גדול ביחס לאמצעים – אחזקה ואכיפה.

## חוזקות

- נגישות ונצפות גבוהה למדבר.
- מודעות ציבורית וקהילה פעילה.

## נחלי ערד

## איום

- מגמות פיתוח בעלות השפעה על הנחלים: עירוני; תשתיות; תיירות; התיישבות לא מוסדרת; כרייה.

## הזדמנויות

- התחזקות מגמת התיירות המדברית.
- תשתית קיימת של שיתופי פעולה.

# מסגרת עבודת המנהלת



- יו"ר – ראש עיריית ערד,  
עו"ד ניסן בן חמו
- מנהלת וולנטרית
- גבולות העיר ערד
- התכנסות כפעמיים בשנה  
ולפי צורך.
- יישום תכנית האב לנחלי  
ערד ותאום בין תכניות אב  
שונות.
- הקמת צוותי עבודה/וועדות  
משנה לפי צורך.



# שותפי מנהלת נחלי ערד

אכיפה

ניהול

ביצוע

תכנון

משרדי ממשלה

- המשרד להגנת הסביבה
- משרד השיכון והבינוי
- משרד התיירות
- רשות מקרקעי ישראל

גופים אזוריים

- רשות ניקוזים המלח
- רשות הטבע והגנים
- קק"ל
- תאגיד מעיינות הדרום
- הרשות להסדרת התיישבות הבדואים
- רשות העתיקות
- החברה להגנת הטבע
- רשות ניקוז שקמה – בשור (יידוע)

גופים מקומיים

- עיריית ערד
- יח"ס נגב מזרחי
- חכ"ל ערד
- עמותת תיירות
- יחל"צ
- בא"ח נח"ל
- גד"ש דרום הר חברון
- נציג ציבור

# החלטות ותכנית עבודה לקראת ישיבה מס' 2 של המנהלת

יעד	מדד	אחריות
1 פעולה שוטפת של מנהלת נחלי ערד <b>בוצע</b>	קיום ישיבת מנהלת נוספת בחודש ספטמבר	רשות ניקוז ים המלח
2 הקמת צוות משותף לנושא המגבונים <b>בוצע</b>	הצגת תכנית עבודה וסטטוס ביצוע לישיבת מנהלת הבאה	יח"ס נגב מזרחי
3 הקמת פורום רפרנטים למידע מרחבי – GIS <b>לא בוצע</b>	הצגת תוצרים של הקמת הפורום עד לישיבת מנהלת הבאה	עיריית ערד
4 הקמת פורום פקחים באזור ערד <b>ביצוע חלקי</b>	הצגת תוצרי סיור פקחים שנתי משותף עד לישיבת מנהלת הבאה	יח"ס נגב מזרחי
5 גיבוש פרויקטים והגשה לקרן לשטחים פתוחים <b>בוצע</b>	תמיכה בפרויקטים מוצעים	עיריית ערד
6 תוואי מקטע שביל ישראל <b>בוצע – נקבע תוואי ועדה וסומן שביל טביה מחדש</b>	אישור חלופה מוצעת לתוואי שביל ישראל	יח"ס נגב מזרחי
7 טיפול במפגעים והפרות <b>בוצע</b>	ביצוע חסימה בכניסה לדרך הביוב בנחל טביה	עיריית ערד





הקלד לחיפוש באתר...

English

צור קשר

מידע וידע

הודעות ומכרזים

בדיקת תכניות

תחומי פעילות

חוק ומנהל

אודות

עמוד ראשי

דף הבית > תחומי פעילות > מנהלת נחלי ערד > ישיבת מנהלת מס' 1 - 11/4/2019

## ישיבת מנהלת מס' 1 - 11/4/2019

העלאת חומרי המנהלת לאתר רשות  
ניקוז ים המלח:

תחומי פעילות- > מנהלת נחלי ערד

מצגת

סיכום

רשימת משתתפים

מפת נחלי ערד הקרובים

הנחיות מרחביות לנחלים

תכנית אב לנחלי ערד

מנהלת נחלי ערד

ישיבת מנהלת מס' 1 -

11/4/2019

## ישיבה מס' 2 - סדר יום

10:00 פתיחה

10:15 הצגת תכניות עבודה של ועדות המשנה

11:15 דיון





# רשימת נושאים לפי ועדות המשנה

<b>תיירות וטיילות</b>	<ul style="list-style-type: none"><li>• הצטרפות ערד ל'מוצר הדרומי' של משרד התיירות (עו"ד ניסן בן חמו, ראש העיר)</li><li>• עדכוני תיירות נוספים (דנה רודד מתכנתת סביבתית, יח"ס נגב מזרחי)</li><li>• סטטוס שינוי במערך שבילים (עזרא ששון, מנהל מרחב נגב צפוני ברט"ג)</li></ul>
<b>תכנון ומדיניות</b>	<ul style="list-style-type: none"><li>• טיילת סף המדבר (ורדית צורנמל, 'צורנמל – טורנר', מתכנתת הפרויקט)</li><li>• תכנית כוללנית ועדכוני תכנון נוספים (מרים אלחדד, מהנדסת העיר)</li><li>• מנהלת פארק ערד (דנה רודד, מתכנתת סביבתית, יח"ס נגב מזרחי)</li></ul>
<b>תחזוקה, אכיפה ופיקוח</b>	<ul style="list-style-type: none"><li>• הצגת בעיית פריצות לרכבים באזור ברכת צפירה ודיון עם קמ"ן תחנת ערד</li><li>• הצגת צוות אכיפה בנושא פסולות (עדן אוליאל, ראש צוות האכיפה, רט"ג)</li><li>• תכנית עבודה לסיור פקחי רשויות באזור ערד (קורל לוי, יח"ס נגב מזרחי)</li></ul>
<b>חינוך וקהילה</b>	<ul style="list-style-type: none"><li>• הצגת תכנית עבודה 2020 (שרית מויאל, רכזת חינוך, יח"ס נגב מזרחי)</li></ul>

# רשימת נושאים לפי ועדות המשנה

<b>תיירות וטיילות</b>	<ul style="list-style-type: none"><li>• הצטרפות ערד ל'מוצר הדרומי' של משרד התיירות (עו"ד ניסן בן חמו, ראש העיר)</li><li>• עדכוני תיירות נוספים (דנה רודד מתכנתת סביבתית, יח"ס נגב מזרחי)</li><li>• סטטוס שינוי במערך שבילים (עזרא ששון, מנהל מרחב נגב צפוני ברט"ג)</li></ul>
<b>תכנון ומדיניות</b>	<ul style="list-style-type: none"><li>• טיילת סף המדבר (ורדית צורנמל, 'צורנמל – טורנר', מתכנתת הפרויקט)</li><li>• תכנית כוללנית ועדכוני תכנון נוספים (מרים אלחדד, מהנדסת העיר)</li><li>• מנהלת פארק ערד (דנה רודד, מתכנתת סביבתית, יח"ס נגב מזרחי)</li></ul>
<b>תחזוקה, אכיפה ופיקוח</b>	<ul style="list-style-type: none"><li>• הצגת בעיית פריצות לרכבים באזור ברכת צפירה ודיון עם קמ"ן תחנת ערד</li><li>• הצגת צוות אכיפה בנושא פסולות (עדן אוליאל, ראש צוות האכיפה, רט"ג)</li><li>• תכנית עבודה לסיור פקחי רשויות באזור ערד (קורל לוי, יח"ס נגב מזרחי)</li></ul>
<b>חינוך וקהילה</b>	<ul style="list-style-type: none"><li>• הצגת תכנית עבודה 2020 (שרית מויאל, רכזת חינוך, יח"ס נגב מזרחי)</li></ul>

The background of the slide is a photograph of a rugged, rocky hillside under a dramatic sky. The sky is filled with clouds in shades of orange, red, and purple, suggesting a sunset or sunrise. On the right side of the hill, there is a white, cylindrical structure with a flat top and some smaller, rectangular structures attached to it, possibly a lighthouse or a weather station. The foreground shows the dark, jagged rocks of the hillside.

# תיירות מנהלת נחלי ערד

נובמבר 2019





## המוצר הדרומי

פרויקט הדגל של משרד התיירות  
ערד, ים המלח, מצפה רמון, רמת נגב, ירוחם,  
ערבה תיכונה ודרומית

- **מטרת על:** הנגשת המדבר לתיירים מחו"ל וההשקעה בתשתיות חסרות לקליטת קהל בנגב. הממשלה החליטה להטיל את המשימה על חל"י (החברה הממשלתית להגנות ים המלח)
- **ערד:** ממוקמת בלב מדינת ישראל ונמצאת מתאימה לטיולי כוכב יומיים למוקדי תיירות אטרקטיביים ברמה המקומית, האזורית והארצית. בימים אלו מגבשת הצעה לפרויקטים תשתיתיים לקידום במסגרת המוצר הדרומי

- שביל ערד ים המלח – פיילוט ארצי
- מיזם סיורים משותף לעיריית ערד ועמותת התיירות "ביתם במדבר" – סיורים אורבניים בעקבות עמוס עוז וסיורי אדריכלות ואמנות המספר על אדריכלות מיוחדת שנובעת ממבנה הטופוגרפי של העיר.
- הכשרת התיירנים בנושא נגישות (הועברה סדנת נגישות ע"י עמותת נגישות לישראל)
- קורס הכשרה לתיירנים בנושא תיירות מדברית (מתקיים גם בימים אלה)
- יצירת שיתופי פעולה עם מ.א. תמר ומגילות, קידום המותג "ארץ ים המלח"
- יצירת שיתופי פעולה בנושא התיירות על ציר 31 בעיקר עם נשים יזמיות ממגזר בדואי ויהודי (אירוע ראשון מסוגו "יזמיות 31 אירוע (18/11/19 – networking)
- נדרש להנגיש מידע בשפות שונות, עדכון מפות, הקמת שילוט הכוונה אחיד ואטרקטיבי



מדוע  
בנישוח?

בנישוח  
פיזית

בנישוח  
שירות

# סקר הנגשת אתרי טבע לאנשים עם מוגבלות בערד



רשות ניקוז  
ים המלח



בנישוח ישראל  
www.bnisoch.org



- בוצע סקר ראשוני לבחינת אתרים בעלי עניין, עקרון הרצף, שילוב והכלה, הנגשה באופן המכבד את המרחב ועקרונות חשובים אחרים.
- הוכנה טבלה המרכזת את רשימת האתרים – ביניהם מצפור מואב, מצפה עומר, מקטעי תיירות של טיילת סף המדבר, קצה רחוב נוף, ראש נחל יעלים ועוד...
- מתוך רשימה זו החל תכנון מפורט עבור מצפור מואב, אזור ההתכנסות ושלוחת לוט אשר בטיילת סף מדבר
- תכנית להנגשת מצפה עומר הוגדרה כפיילוט לשיתוף ילדי העיר בתכנון העירוני – פרויקט "תלמידים מתכננים" עם כיתה ט'6 בתיכון בערד. יפורט בהמשך
- בוצעה השתלמות לתיירני ערד עם נגישות ישראל כמהלך הסברה תומך, והכרחי לבניית מוצר תיירותי עבור הקהילה הנגישה

# עדכון סטטוס מערך שבילים באזור ערד

עזרא ששון, מנהל מרחב נגב צפוני



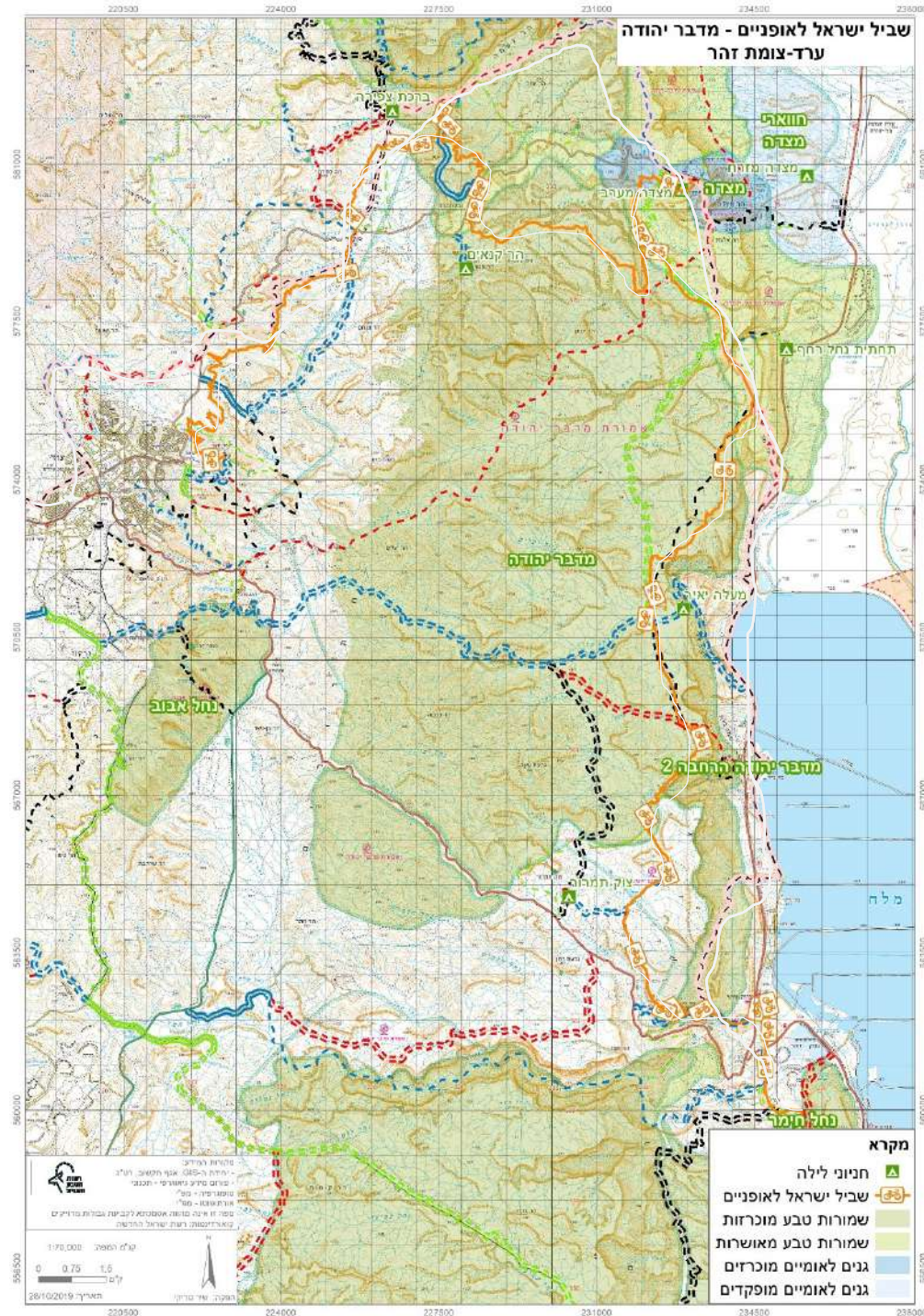








# שביל ישראל לאופניים – מדבר יהודה ערד- צומת זוהר

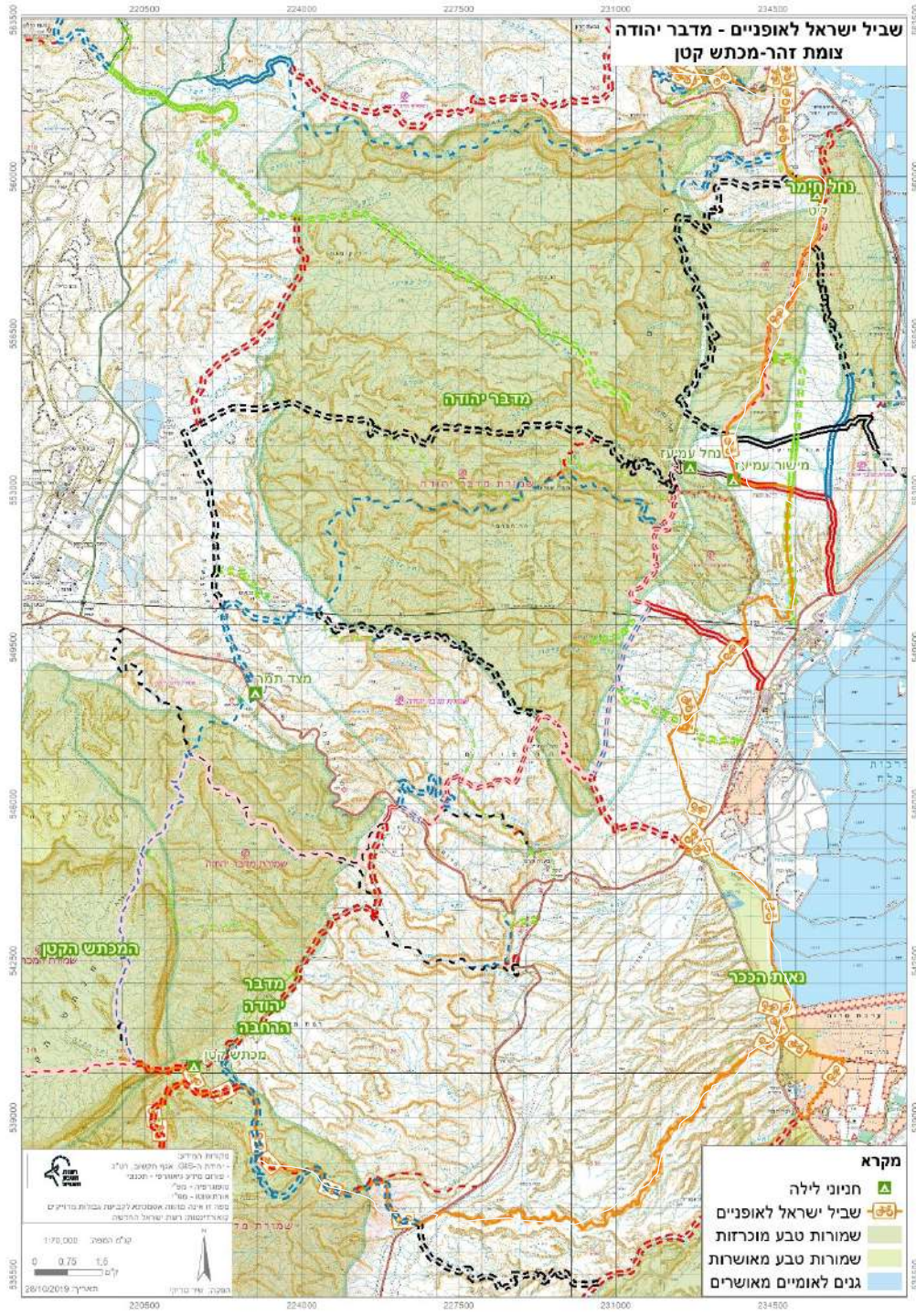


ורוד – שביל ישראל (הולכי רגל)  
כתום – שביל ישראל (אופניים)



**שביל ישראל לאופניים – מדבר יהודה**  
**צומת זוהר – מכתש קטן**

## כתום – שביל ישראל (אופניים)





# רשימת נושאים לפי ועדות המשנה

<b>תיירות וטיילות</b>	<ul style="list-style-type: none"><li>• הצטרפות ערד ל'מוצר הדרומי' של משרד התיירות (עו"ד ניסן בן חמו, ראש העיר)</li><li>• עדכוני תיירות נוספים (דנה רודד מתכנתת סביבתית, יח"ס נגב מזרחי)</li><li>• סטטוס שינוי במערך שבילים (עזרא ששון, מנהל מרחב נגב צפוני ברט"ג)</li></ul>
<b>תכנון ומדיניות</b>	<ul style="list-style-type: none"><li>• טיילת סף המדבר (ורדית צורנמל, 'צורנמל – טורנר', מתכנתת הפרויקט)</li><li>• תכנית כוללנית ועדכוני תכנון נוספים (מרים אלחדד, מהנדסת העיר)</li><li>• מנהלת פארק ערד (דנה רודד, מתכנתת סביבתית, יח"ס נגב מזרחי)</li></ul>
<b>תחזוקה, אכיפה ופיקוח</b>	<ul style="list-style-type: none"><li>• הצגת בעיית פריצות לרכבים באזור ברכת צפירה ודיון עם קמ"ן תחנת ערד</li><li>• הצגת צוות אכיפה בנושא פסולות (עדן אוליאל, ראש צוות האכיפה, רט"ג)</li><li>• תכנית עבודה לסיור פקחי רשויות באזור ערד (קורל לוי, יח"ס נגב מזרחי)</li></ul>
<b>חינוך וקהילה</b>	<ul style="list-style-type: none"><li>• הצגת תכנית עבודה 2020 (שרית מויאל, רכזת חינוך, יח"ס נגב מזרחי)</li></ul>



עיריית ערד | רשות ניקוז ים המלח | היח' לאיכ"ס נגב מזרחי | תאגיד מעיינות הדרום | רשות מקרקעי ישראל | ערד, סף המדבר | תכנון כולל | אוגוסט 2019



## רקע | ניצול הזדמנויות | עבודות תאגיד מעיינות הדרום, על רקע תכנית האב

ביצוע עבודות החלפת קו הביוב המאסף המזרחי מהווה הזדמנות לקידום חזון טיילת סף המדבר.

**מציר תשתית לשביל נופי, סף מטופל עיר-מדבר**

מקטע מזרחי - **מלונאות**: אגן פראים

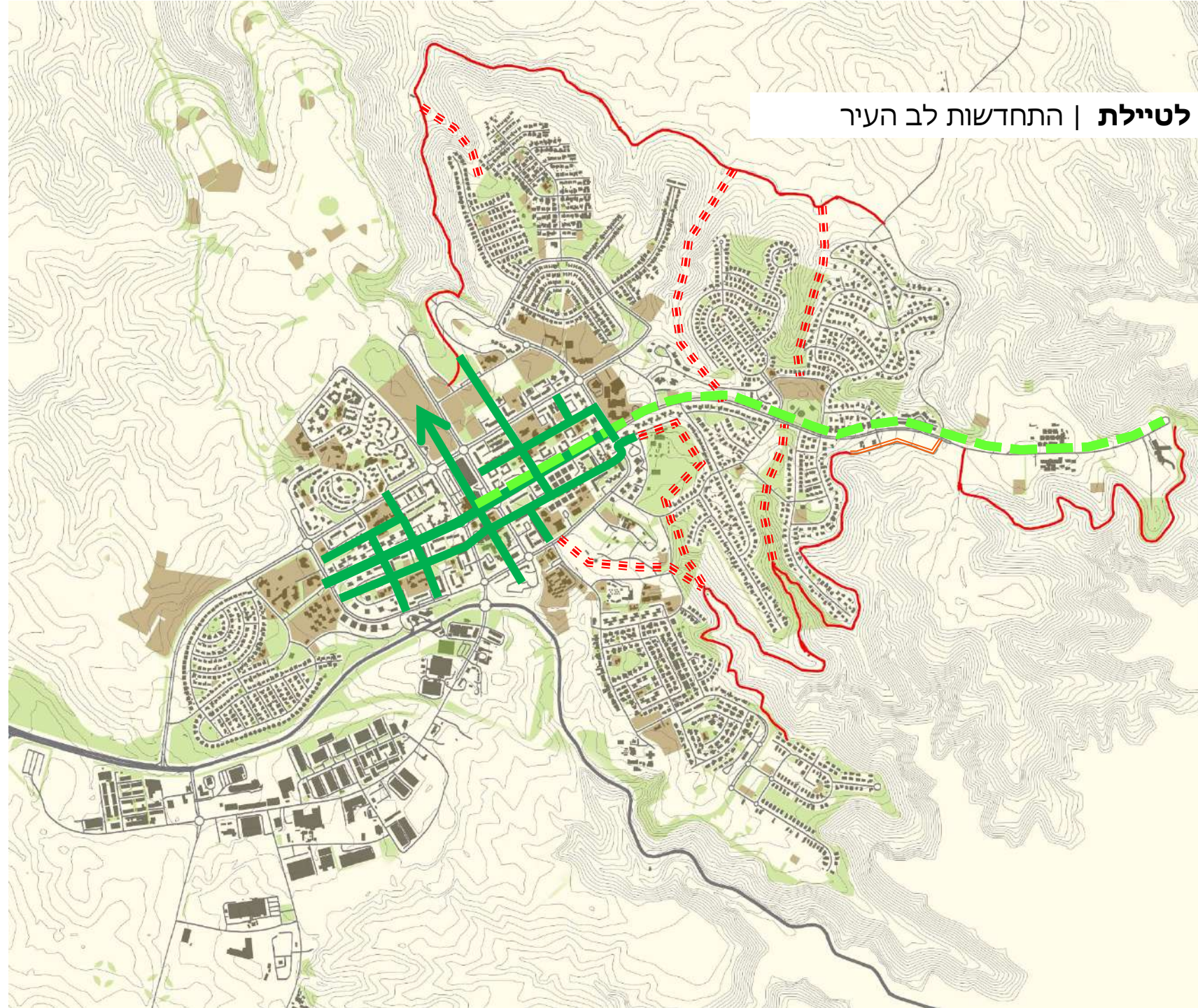
מקטע מערבי – **מגורים**: אגן טביה

התכנית החדשה לזרן המזרחי המזרחי, המכונה "המזרחי", היא תכנית המבוססת על תכנית המזרחי הקודמת, המכונה "המזרחי", והיא תכנית המבוססת על תכנית המזרחי הקודמת, המכונה "המזרחי".

מקור: תכנית האב לנחלי ערד  
רם אייזנברג עיצוב סביבה  
2017



# ניתוח ומסקנות | חיבור לב העיר לטיילת | התחדשות לב העיר



דרך ביוב,

טיילת פוטנציאלית

צירים ירוקים, לב העיר\*

ציר טיילת מואב

צירי חיבור מוצעים

\* מאהוד בסט ורוני מרגולין,  
תכנית התחדשות לב העיר



## סף המדבר | מערכת | רצפים מתוכננים

שבילי טיול מסומנים

שבילי אופניים (קיימים ומתוכננים)

שביל ישראל (תוואי מוצע)

שביל ישראל לאופניים

טיילת מואב

רצף טיול סובב ערד | 20 ק"מ

רצף מונגש | מואב | 1.5 ק"מ

רצף מונגש | טביה | 3.2 ק"מ

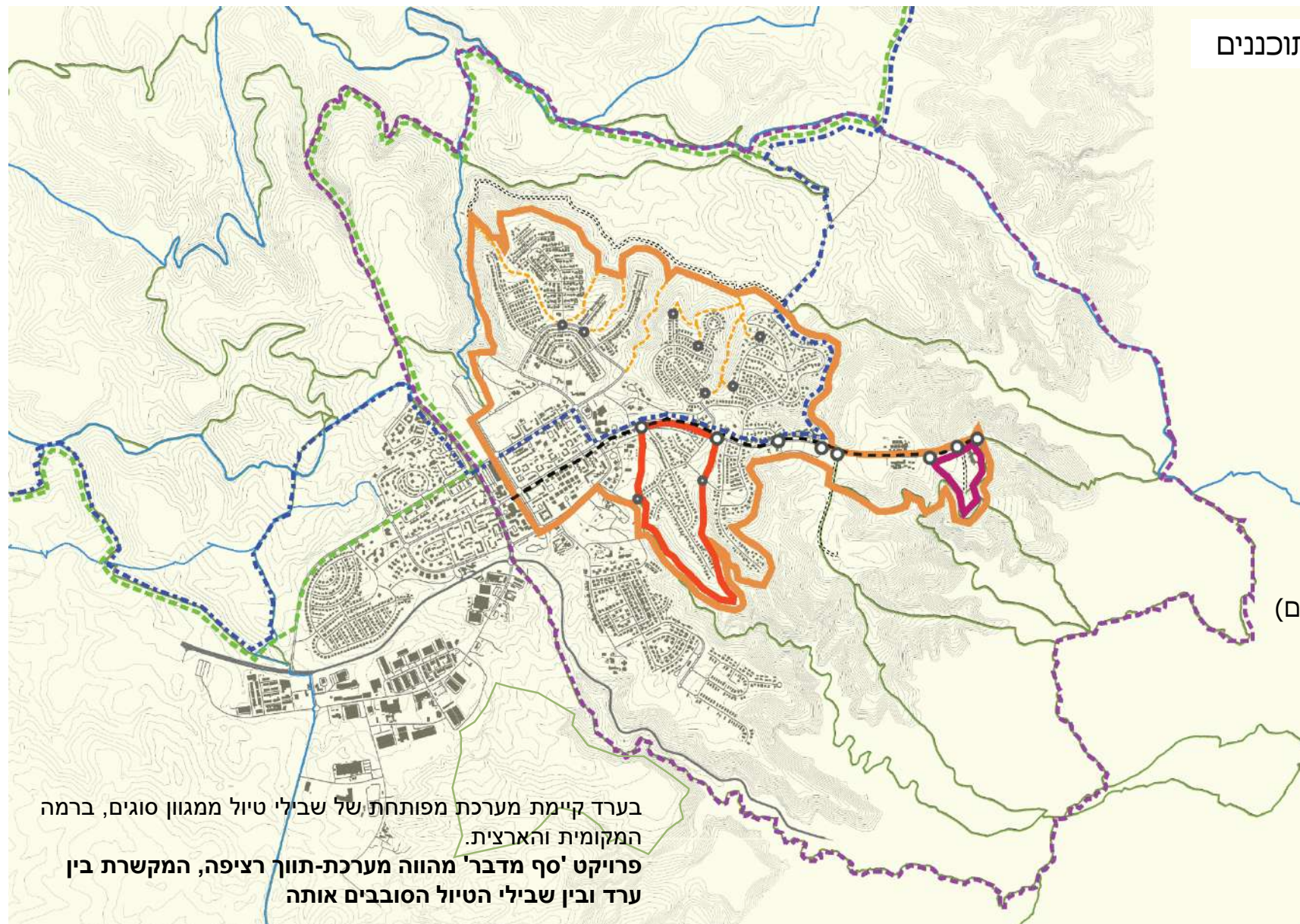
'סף מדבר' | 14 ק"מ (רגל, אופניים)

מחבר עירוני ראשי

מחבר עירוני משני

שביל ואדי

דרך רכב למטיילים

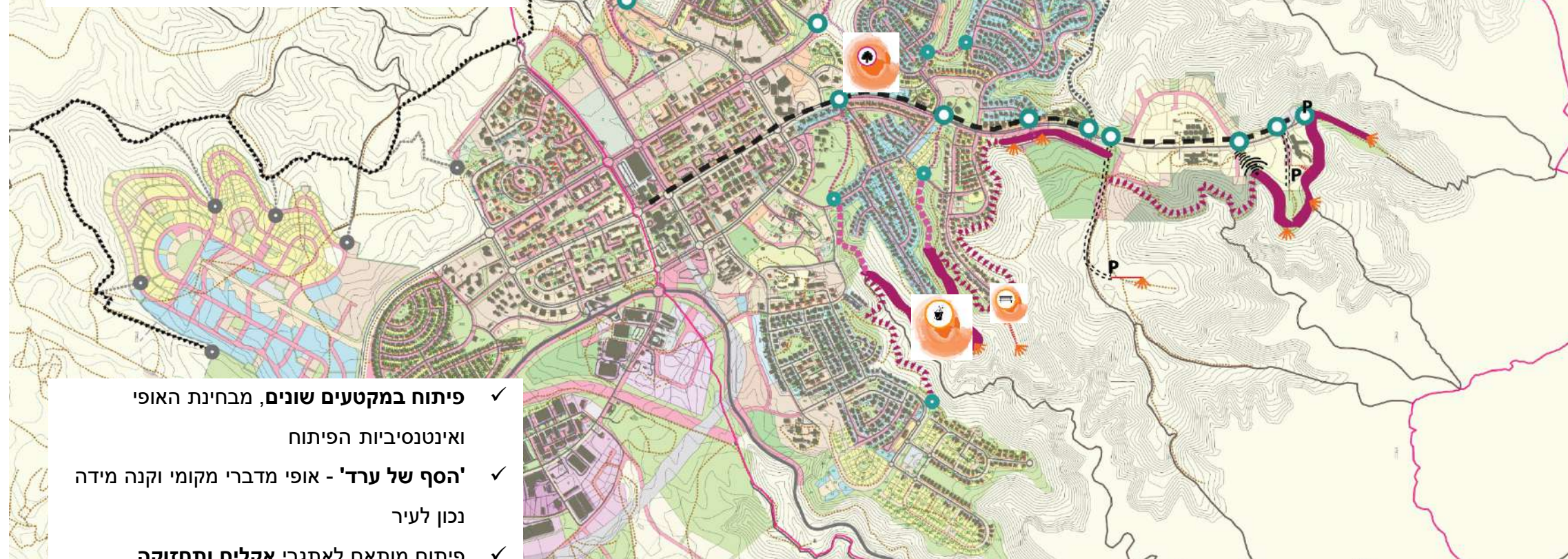


בערד קיימת מערכת מפותחת של שבילי טיול ממגוון סוגים, ברמה המקומית והארצית.  
פרויקט 'סף מדבר' מהווה מערכת-תווך רציפה, המקשרת בין ערד ובין שבילי הטיול הסובבים אותה



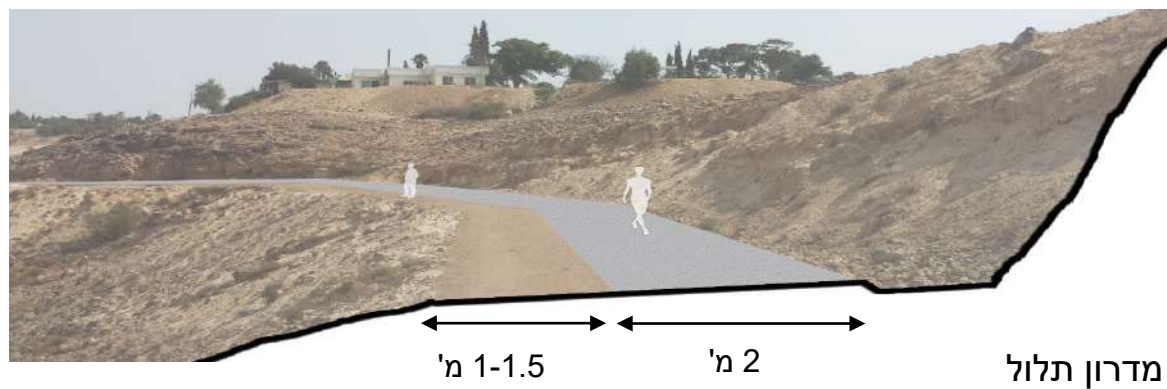

## סף המדבר | מערכת | תפיסה

- ✓ סף המדבר כמערכת, מובהקת ומזמינה
- ✓ משיכה מן העיר אל הקצה, לסף המדבר
- ✓ חיבור חזק לעיר – מחברים עירוניים ושכונתיים, 'מיתוג' וחיבור תודעתי
- ✓ מתן מענה למגוון משתמשים ושימושים



- ✓ פיתוח במקטעים שונים, מבחינת האופי ואינטנסיביות הפיתוח
- ✓ 'הסף של ערד' - אופי מדברי מקומי וקנה מידה נכון לעיר
- ✓ פיתוח מותאם לאתגרי אקלים ותחזוקה





ציר ראשי מונגש



סף המדבר | רמת שרות ופיתוח

מצב קיים

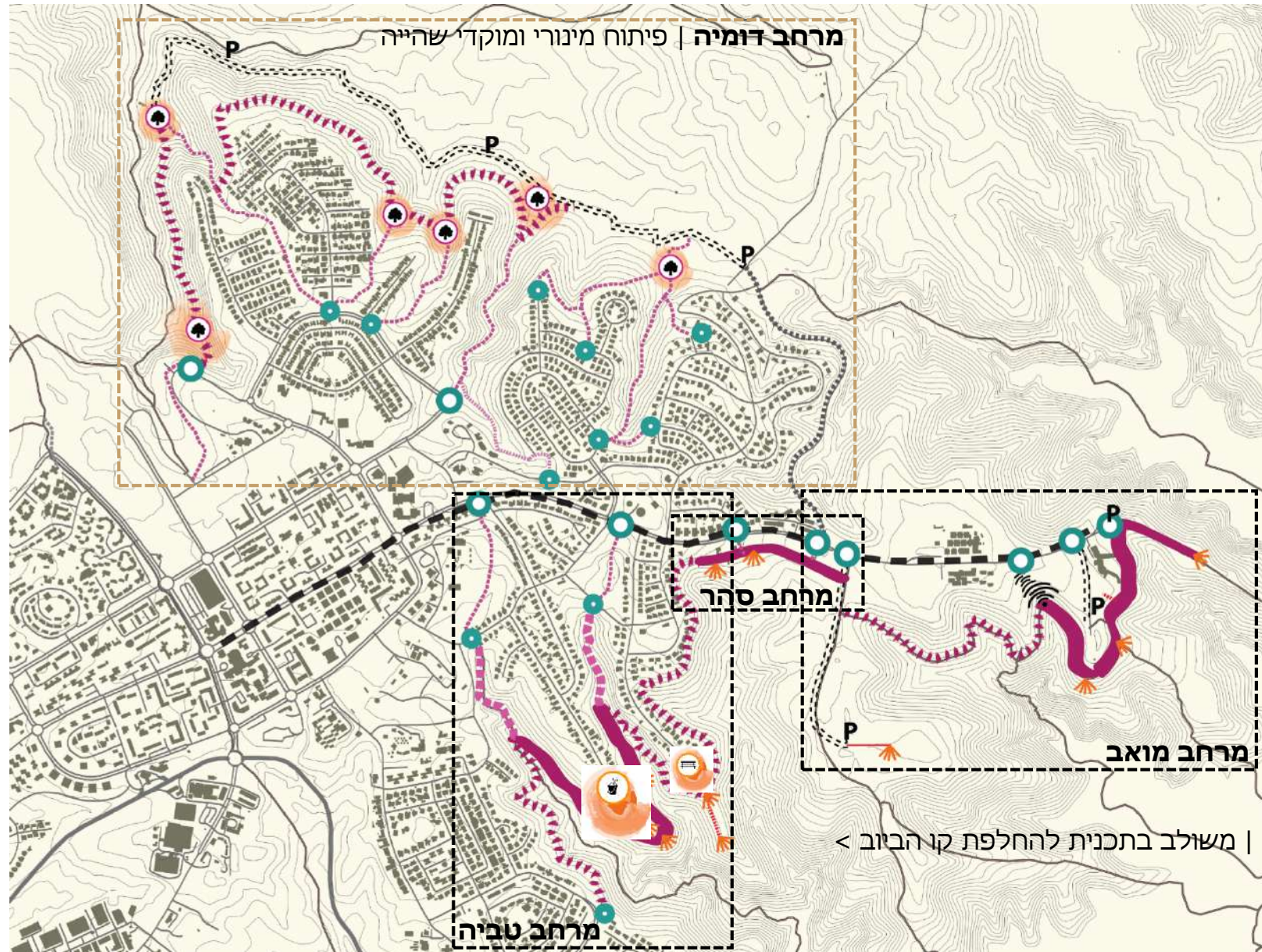


ציר משני/ דרך שירות



## סף המדבר | מערכת | מרחבים

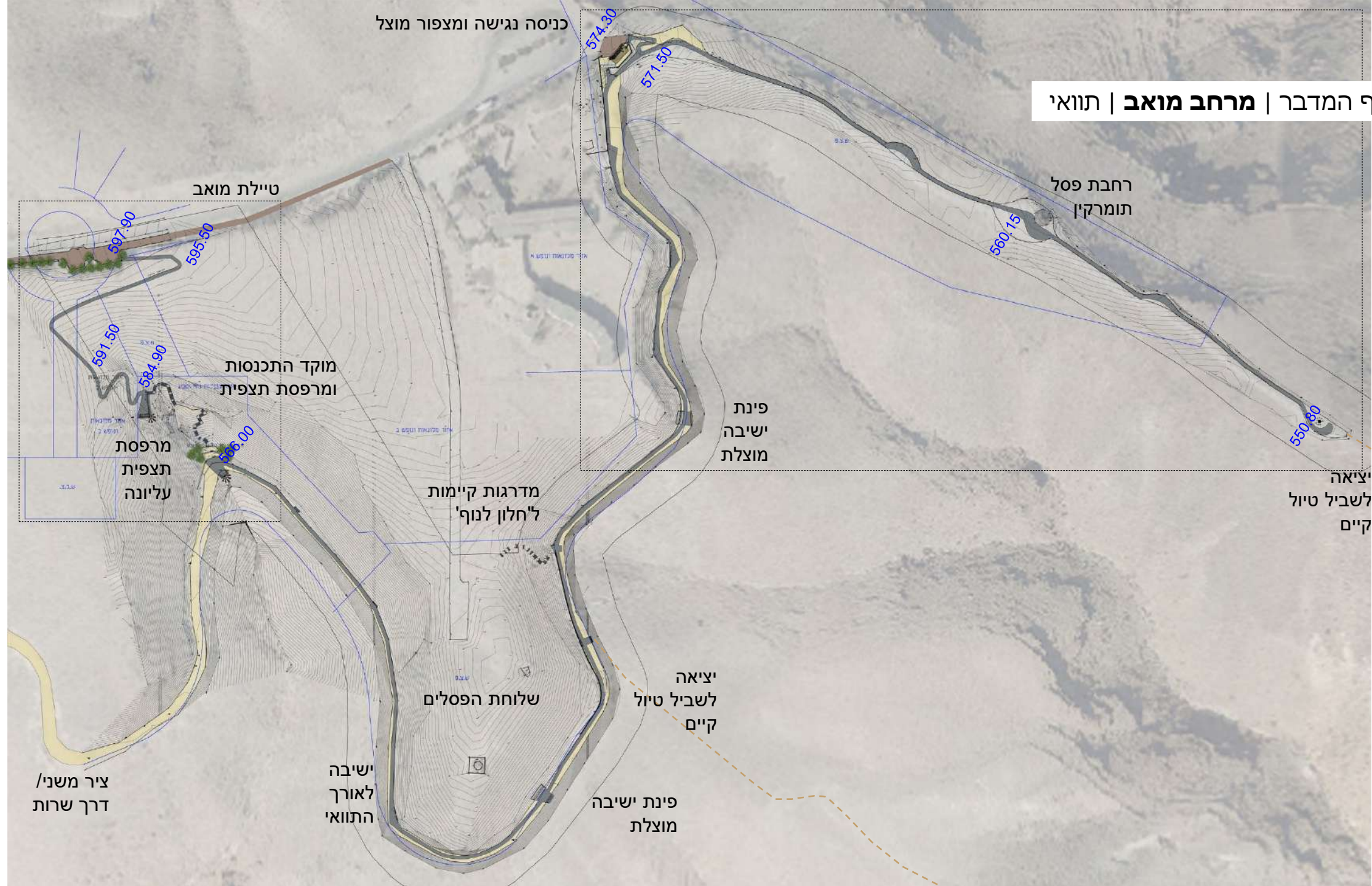
- ציר הליכה מוגשש - ראשי
- ציר הליכה מוגשש- חיבור לעיר
- ציר משני / דרך שירות
- ציר משני/ חיבור לעיר
- דרך רכב
- מחבר עירוני ראשי
- מחבר עירוני משני
- אזור שהייה
- לימן
- תצפית
- אזור התכנסות
- חניה







סף המדבר | מרחב מואב | תוואי

























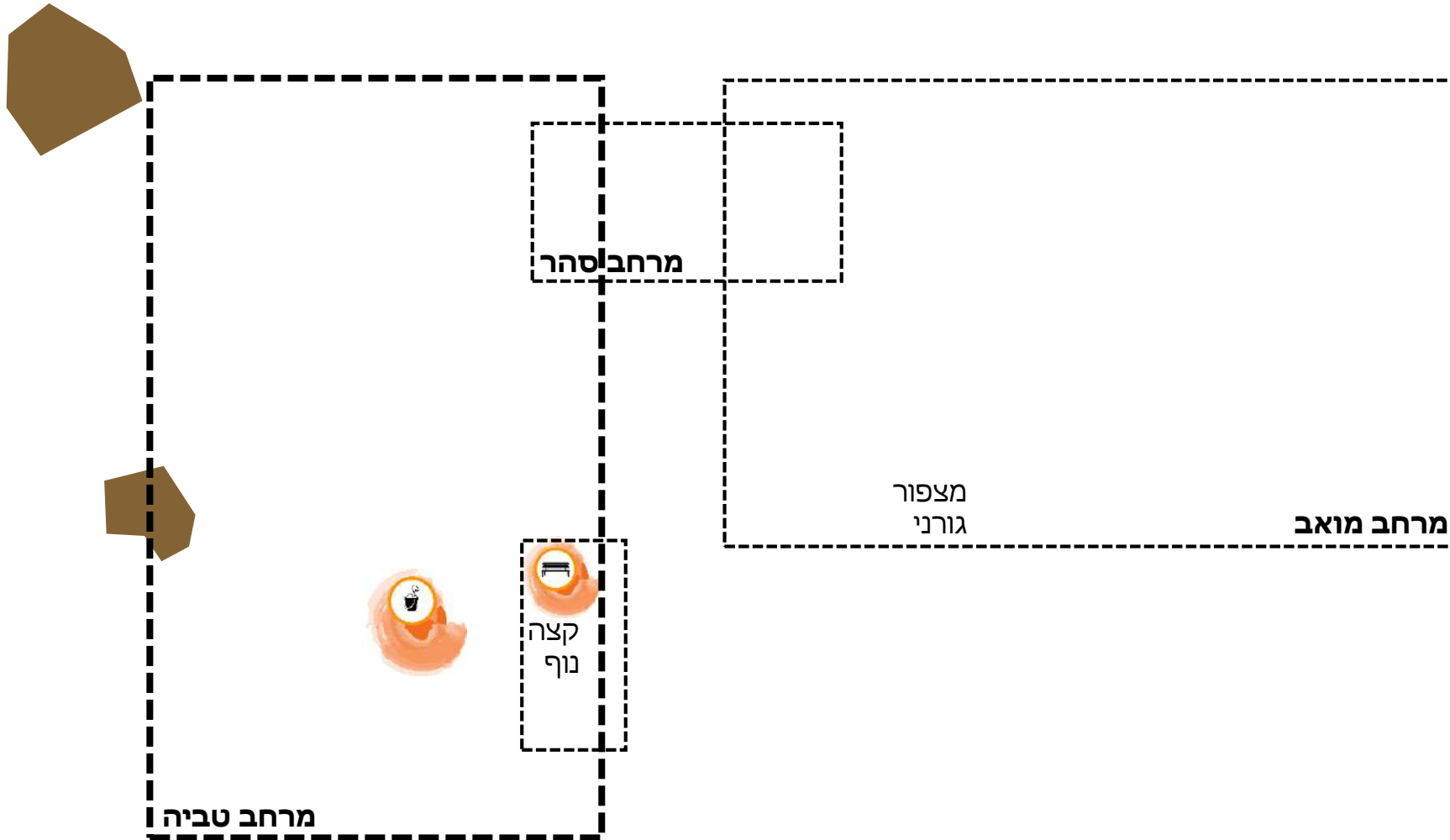
## סף המדבר | **מרחב טביה**

### הפוטנציאל

קרבה ללב העיר ולבתי ספר  
גישה ישירה משכונות מגורים  
גן מבצע לוט כהזדמנות ל'מקום'  
שכונת נוף כרמל כהזדמנות לחיבור  
מוקדי פריחת חצבים  
מוקד טיבוע ציפורים

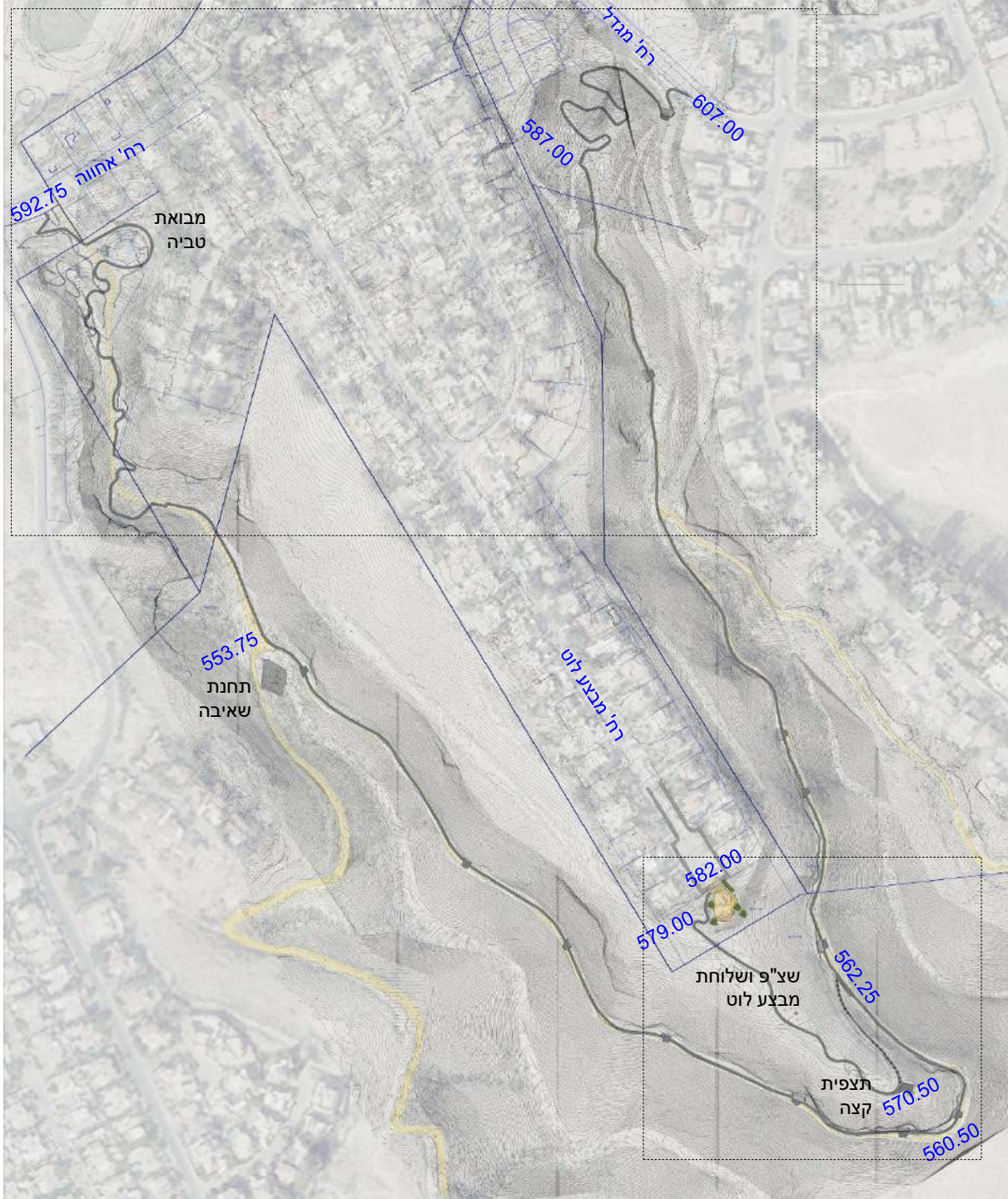
### תכנון מוצע

נתיב סביב השלוחה, מונגש (?)  
מוקד שהייה בשלוחת מבצע לוט  
חיבורים עד טיילת מואב  
פיתוח פעילות באופי 'מדברי'  
פיתוח תוכן מותאם לקיים: מוקדי  
פריחת חצבים; סיפור ראשית העיר





סף המדבר | מרחב טביה | שלוחת מבצע לוט | תוואי

















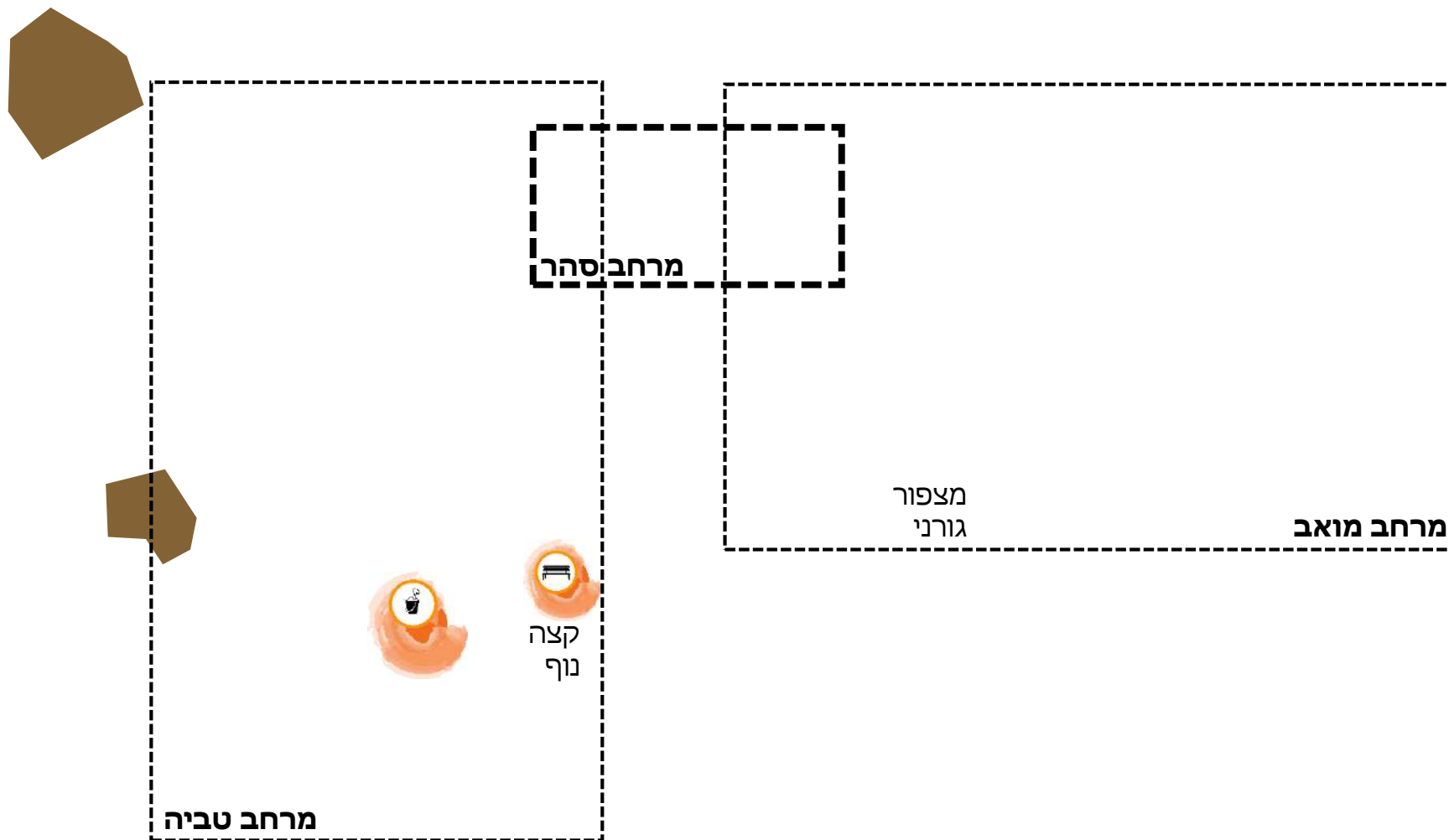
## סף המדבר | **מרחב סהר**

### הפוטנציאל

קרבה מיידית לרצף תיירותי  
קרבה לטיילת מואב  
נוף פתוח מעל הוואדי  
שיפועים נוחים

### תכנון מוצע

פיתוח "טיילת מלוניות" עירונית  
יצירת נקודת תצפית משמעותית  
טיפול במדרכה דרומית  
המשך פיתוח עתידי, מזרחה







דרך עפר  
שביל סף  
המדבר

דרך עפר  
למצפור גורני












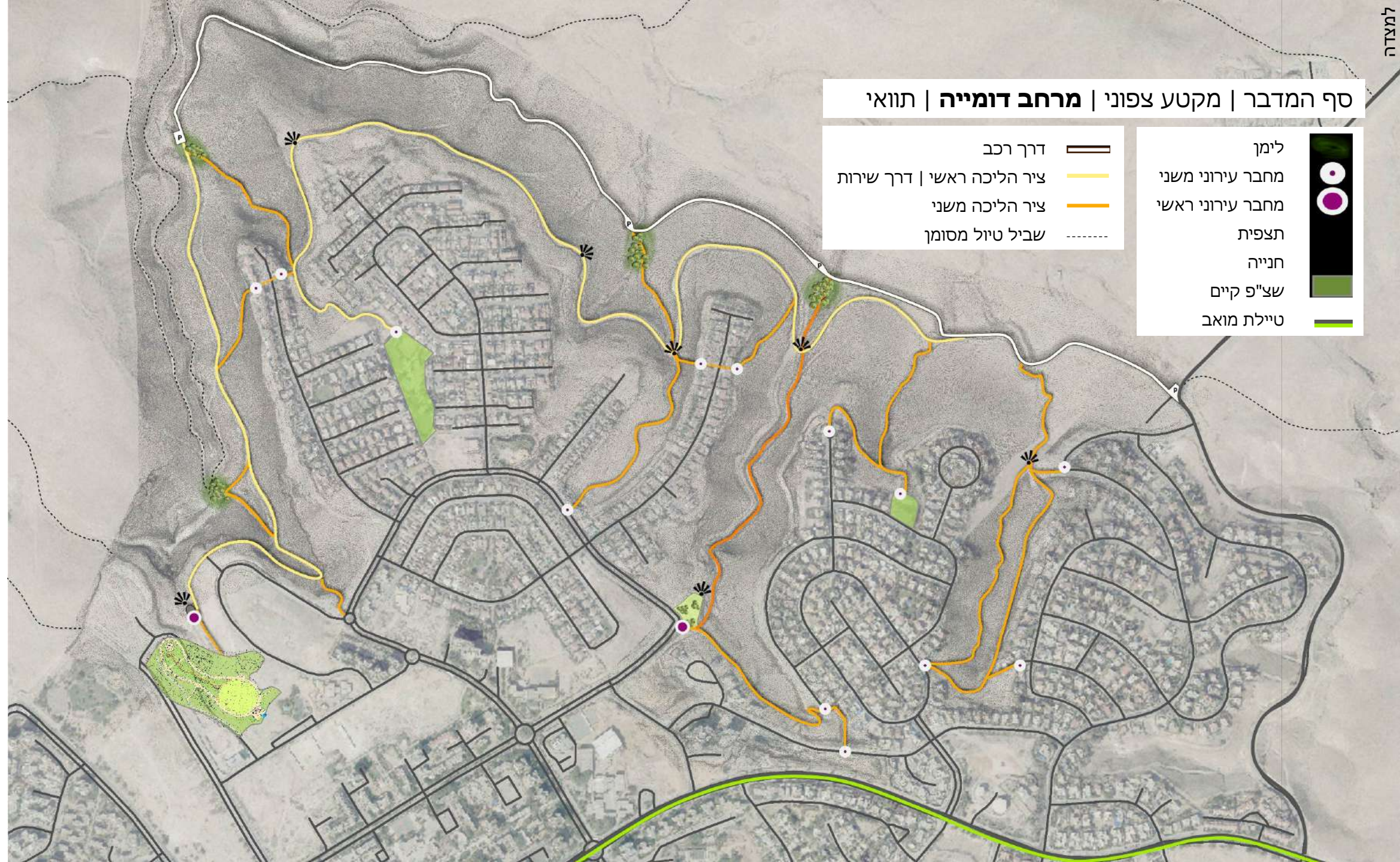






# סף המדבר | מקטע צפוני | **מרחב דומייה** | תוואי

לימן	
מחבר עירוני משני	
מחבר עירוני ראשי	
תצפית	
חנייה	
שצ"פ קיים	
טיילת מואב	





סף המדבר | מקטע צפוני | **מרחב דומייה** | ואדיות: לימנים כאזורי שהייה, רעיוני








תודה



# ערד

## מינהלת נחלים 2: הצגת תכנון תכנית מתאר כוללת

21 נובמבר 2019





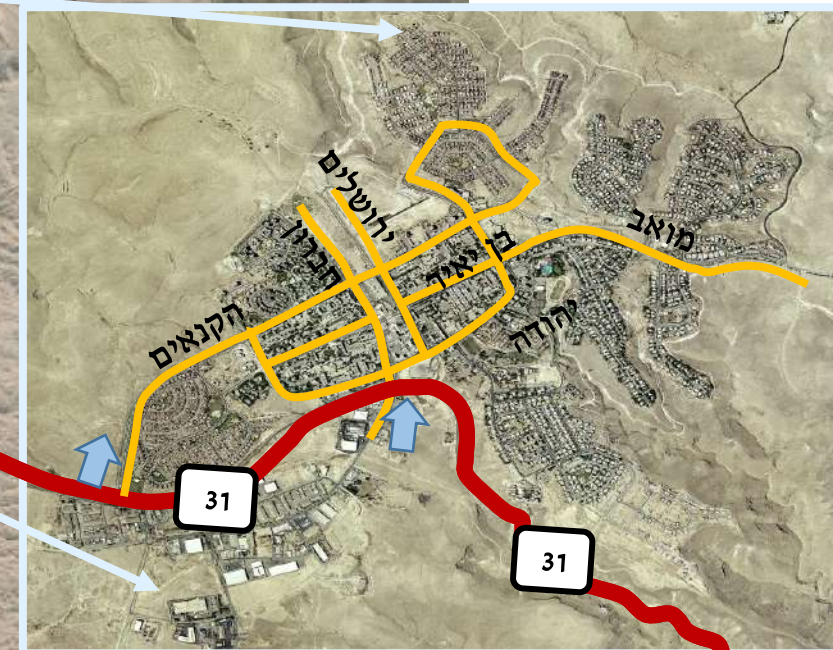
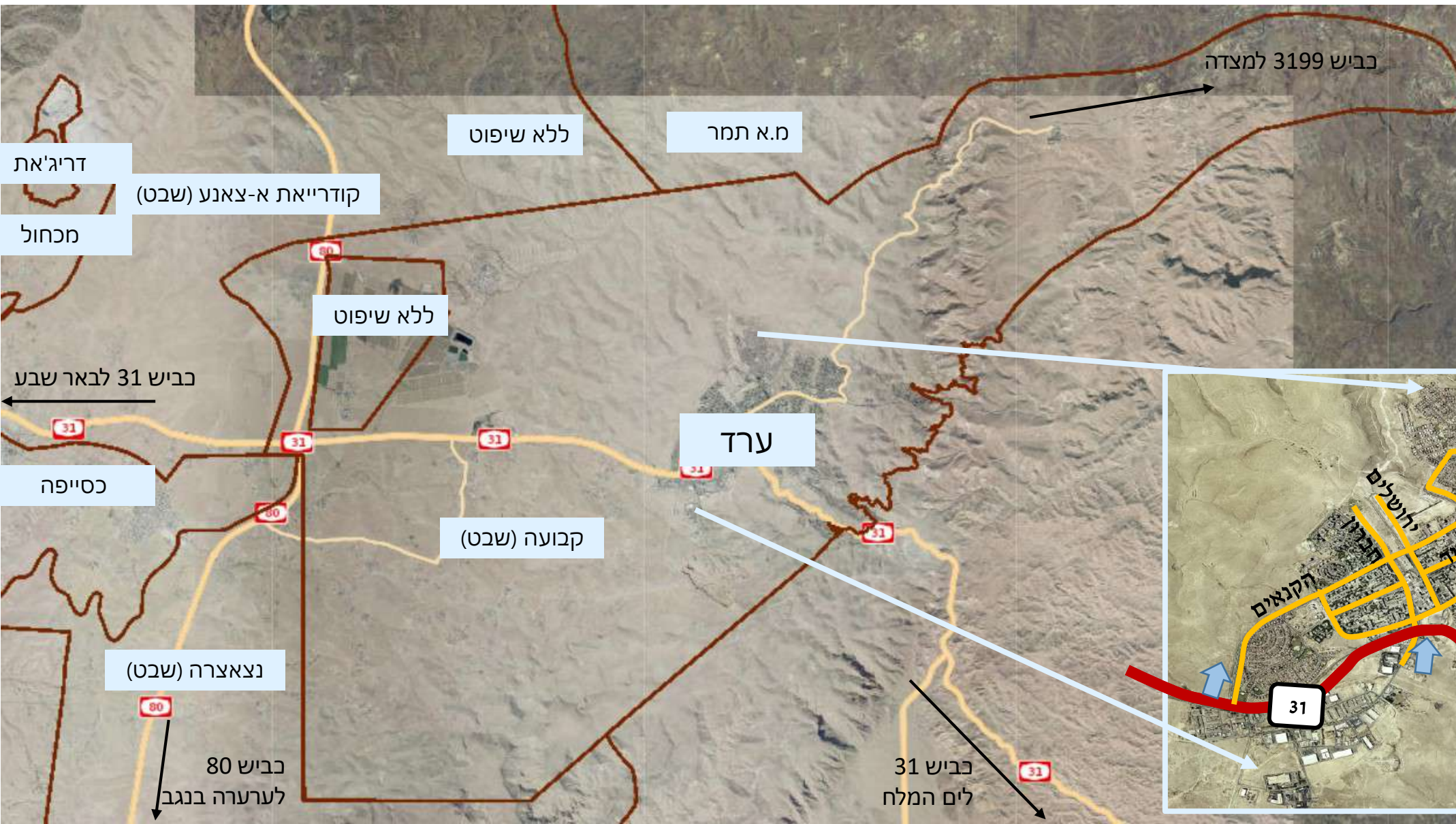
# תחום שיפוט ערד

126,000 ד'  
תחום שיפוט

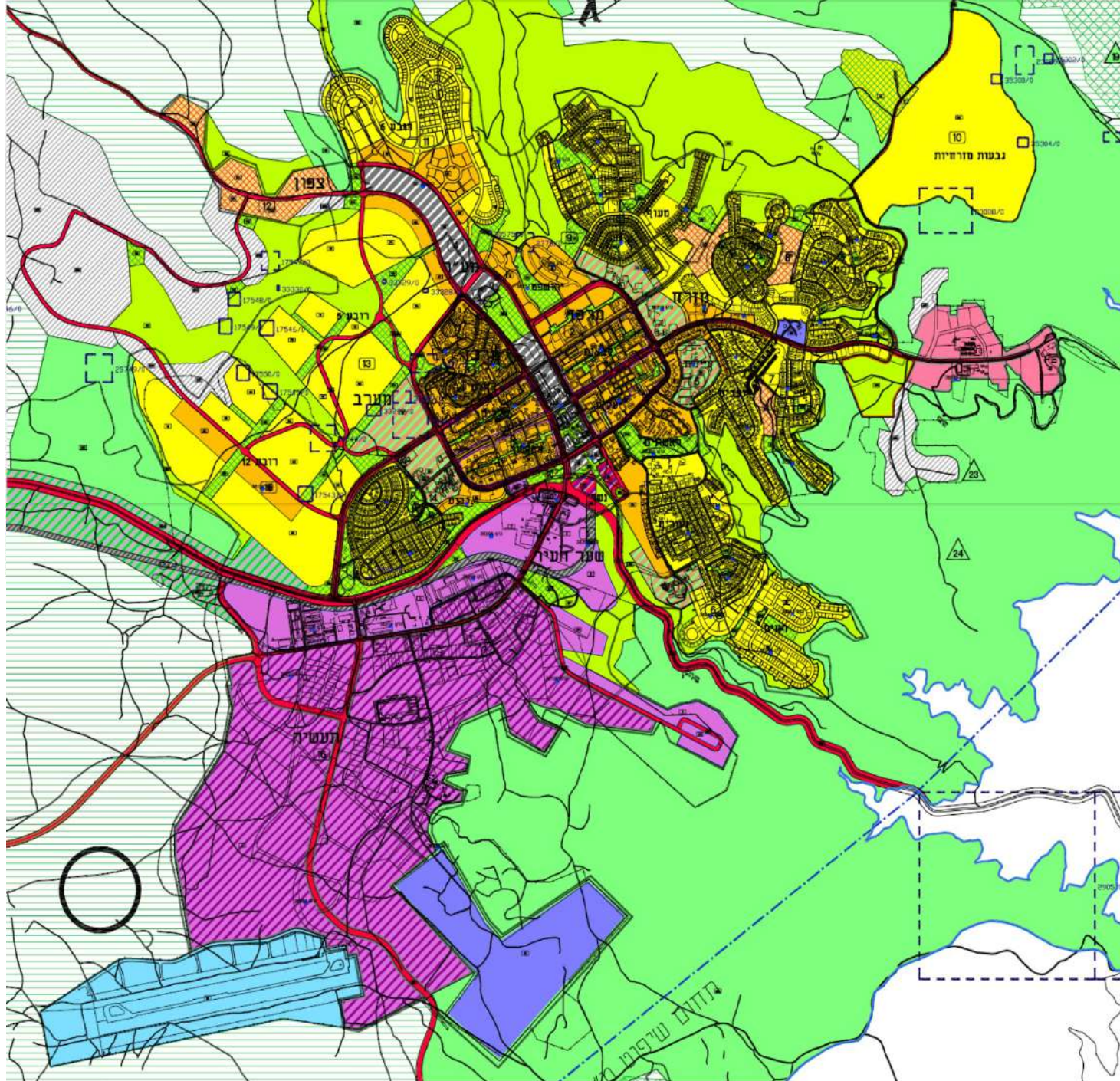
12,000 ד'  
שטח בנוי

25,530  
תושבים (למ"ס)

31,100  
תושבים (מ. הפנים)  
4  
מדד חברתי-כלכלי







תכנית מתאר לערד הגדירה את היעד  
המרכזי כיצירת עיר מדברית, רב-  
תרבותית, לאוכלוסיית יעד של 50,000  
תושבים, המתמחה בתיירות

העיר בנויה לאורך רצועה לינארית המכילה את  
מערך מבני הציבור המסחר והתעסוקה  
והפארקים הגדולים (המע"ר) ומשני צידיה  
אזורי המגורים, כאשר הבניה הרוויה היא במרכז  
העיר ובניה נמוכה וצמודת קרקע בפרפריה.

**2001** תחילת תכנון

במימון: רשות מקרקעי ישראל, משרד הבינוי והשיכון  
עורכי התכנית: רוזנפלד ארנס אדריכלים בע"מ

**2012** דיון להפקדה

מ2012 התכנית לא קודמה מסיבות שונות, בין היתר בשל  
מחלוקות בנוגע לתוואי הרכבת העתידית.

**2017** הוחלט על החלת תכנית מתאר כוללנית אשר תשקף את  
התפיסה התכנונית והחזון העירוני העכשווי. התכנית במימון  
ובהובלת מנהל התכנון







# חזון תכנוני

קידום תכנית מתאר כוללנית התואמת את הגישות התכנוניות, החברתיות והכלכליות העדכניות

## התחדשות עירונית

- חידוש המרחב הציבורי, הרחובות והכיכרות
- חידוש מבני הציבור במרכז העיר
- יצירת סביבה עירונית איכותית בעלת שימושים מעורבים ומגוון אוכלוסיות
- הפיכת רובעי המרכז הוותיק למוקד משיכה של אוכלוסייה חדשה



## מגורים



- היפוך מגמה: עיבוי ואיחוי של הבינוי בשכונות מגורים קיימות בתהליך Infill
- התכנסות פנימה לתוך המרקם הבנוי, והפסקת תכנון של 3 שכונות בצפון העיר (גבעות מזרחיות, 5א', 6)

## אנרגיות מתחדשות

- הקמת מפעלים לאנרגיות מתחדשות, שדה פוטו-וולטאי
- שדרוג והרחבת אתר אשפה זוהר, הפקת אנרגיה מאשפה



## תחבורה



- קידום תכנית הרכבת קו באר שבע-ערד
- שיפור התחבורה ציבורית בתוך- ומסביב- לערד
- תכנון שבילי אופניים והצרת הרחובות המרכזיים המאספים

## נכסים טבעיים

- שמירה על החיבור העירוני לסביבה הטבעית: נחלים כחלק מהעיר, ועיר בעלת אופי מדברי



## תעסוקה



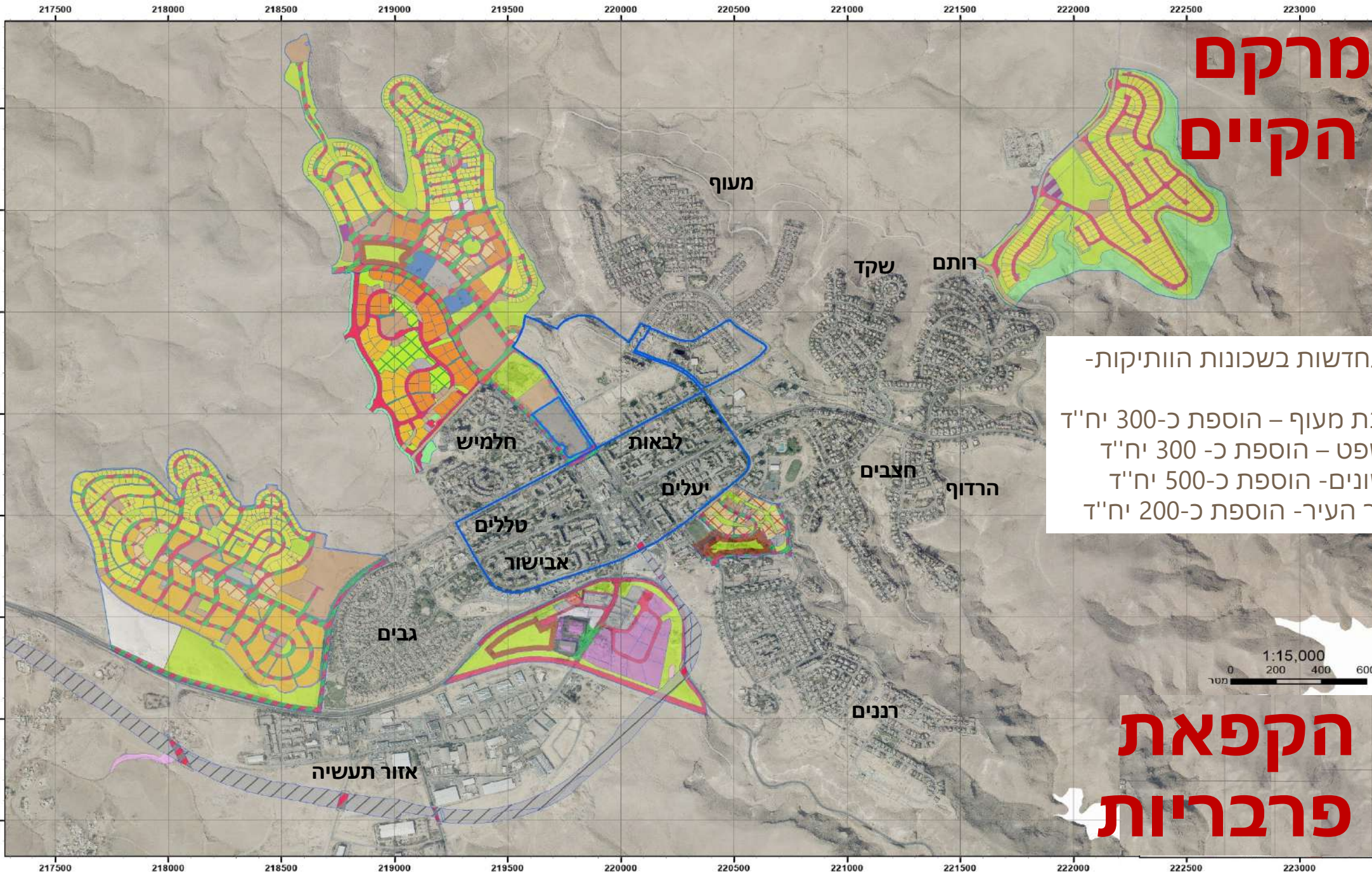
- משיכת מפעלים עתירי שטח לא.ת.
- עידוד עסקים קטנים ובינוניים במרכז העיר
- הגדלת מקומות התעסוקה לתושבים עתידיים



# עיבוי המרקם העירוני הקיים

תכנית מפורטת להתחדשות בשכונות הוותיקות-  
הוספת כ-600 יח"ד  
תכנית מפורטת שכונת מעוף – הוספת כ-300 יח"ד  
תכנית מפורטת יהושפט – הוספת כ-300 יח"ד  
תכנית מפורטת ראשונים- הוספת כ-500 יח"ד  
תכנית מפורטת שער העיר- הוספת כ-200 יח"ד

# ומנגד- הקפאת שכונות פרבריות





# סוגיות עיקריות לדיון במסגרת תכנית המתאר

- שיקוף תפיסת הפיתוח ומגמת הפיתוח העירונית הנכונה לערך
- הגדרת מעמד ותפקיד העיר במטרופולין באר שבע- ערד כעוגן במרחב הנגב המזרחי
- יצירת כניסה אל העיר, בחינת הקשר בין אזור התעשייה לעיר
- קביעת יעדי אוכלוסיה
- קביעת מדיניות פיתוח כלכלי
- יחסי גומלין עם הפזורה
- מיקום מבנה העירייה ומיקום שירותים ממשלתיים (ביטוח לאומי, הגנזך הממשלתי)
- ניצול מיטבי של שצ"פים, שטחים פתוחים והסביבה המדברית



שיכון ופיתוח לישראל בע"מ  
מקימה כאן  
מרכז מסחרי

בדבר פרטים נא לכנות:

בערד

מזכירות

המועצה המקומית

בבאר שבע

שיכון ופיתוח לישראל בע"מ

מרכז הנגב

תודה רבה







# רשימת נושאים לפי ועדות המשנה

<b>תיירות וטיילות</b>	<ul style="list-style-type: none"><li>• הצטרפות ערד ל'מוצר הדרומי' של משרד התיירות (עו"ד ניסן בן חמו, ראש העיר)</li><li>• עדכוני תיירות נוספים (דנה רודד מתכנתת סביבתית, יח"ס נגב מזרחי)</li><li>• סטטוס שינוי במערך שבילים (עזרא ששון, מנהל מרחב נגב צפוני ברט"ג)</li></ul>
<b>תכנון ומדיניות</b>	<ul style="list-style-type: none"><li>• טיילת סף המדבר (ורדית צורנמל, 'צורנמל – טורנר', מתכנתת הפרויקט)</li><li>• תכנית כוללנית ועדכוני תכנון נוספים (מרים אלחדד, מהנדסת העיר)</li><li>• מנהלת פארק ערד (דנה רודד, מתכנתת סביבתית, יח"ס נגב מזרחי)</li></ul>
<b>תחזוקה, אכיפה ופיקוח</b>	<ul style="list-style-type: none"><li>• הצגת בעיית פריצות לרכבים באזור ברכת צפירה ודיון עם קמ"ן תחנת ערד</li><li>• הצגת צוות אכיפה בנושא פסולות (עדן אוליאל, ראש צוות האכיפה, רט"ג)</li><li>• תכנית עבודה לסיור פקחי רשויות באזור ערד (קורל לוי, יח"ס נגב מזרחי)</li></ul>
<b>חינוך וקהילה</b>	<ul style="list-style-type: none"><li>• הצגת תכנית עבודה 2020 (שרית מויאל, רכזת חינוך, יח"ס נגב מזרחי)</li></ul>



שווה קליק

## תיירים מגרמניה נשדדו ונדהמו מההפתעה שחיכתה להם בערד


רכבם השכור של בני זוג מגרמניה נגנב עם כל הרכוש שלהם במהלך חופשה בים המלח • תושבי ערד התגייסו למענם והפתיעו אותם עם כסף, בגדים ואוכל

שמעון יעיש //

פורסם ב: 14.11.2019 22:45 | עודכן ב: 14.11.2019 22:58 / 215



השמעת כתבה



נחל צאלים וברכת צפירה | טיולי

<https://www.tiuli.com> > ... > [נחל צאלים וברכת צפירה](#) > Translate this page

זה מוסיף הליכה אבל מקטין את הסיכוי לפריצה לרכב. שימו לב שהקפצת רכב בין ברכת - May 10, 2019

צפירה לסוף **נחל צאלים** היא ארוכה: יש לנסוע עד ערד ואז לרדת לכיוון מצדה (לפחות שעה וחצי ...

# פריצות לרכבים בנחלי ערד

חיפוש

כלים ומגדירים ▼ המלצות והשראה ▼ אטרקציות ופעילויות ▼ טיולים ולינה ▼ אזורים בארץ ▼



דיווחי פריחה

אפליקציית טיולי

שביל ישראל

FREE TOUR

טיולי 4x4

אשדוד 2019

המיוחדים <

אתר טיולי / מסלולי טיול / ירושלים והסביבה / ים המלח ומדבר יהודה / דרום ים המלח ומדבר יהודה

## דרך מתקני המצור הרומי באזור מצדה

במסלול זה ניחשף לשרידי המחנות, הדייק והסוללה, ששימשו את חיילי הצבא הרומי והשתמרו באופן מפליא. במהלך המסלול נעלה בשביל הרץ, שחיבר בין כל המחנות סביב מצדה ואכן נרגיש בו כמו "רץ" בצבא הרומי ליום אחד. תחילת המסלול בחניון צאלים תחתון, המשכו בהליכה נוחה ממזרח למצוק העתקים עד למעלה השביל הרץ העולה למצדה. בהמשך עובר המסלול את מצדה והסוללה ממערב, חוצה את נחל מצדה ועולה לרמת אלעזר ומשם בהליכה נוחה עד לירידה במעלה רחף וסיום בחניון נחל רחף

• **הערה:** עקב בעיית פריצה למכוניות, מומלץ לשקול להשאיר את הרכב בערד,

מונית לתחילת המסלול ומסופו | מספרי טלפון של מוניות בערד (לתאם מראש

9397777, 08-9954411





20191119-WA0006

Video player interface showing a progress bar and controls. The progress bar is a horizontal line with a blue circle indicating the current position. Below the bar are icons for 10s, play, and 30s. On the right side, there are icons for full screen, expand, and a menu (three dots). The timestamp '00:00:42' is displayed in the bottom right corner.



# צוות אחיפה פסולות – רט"ג

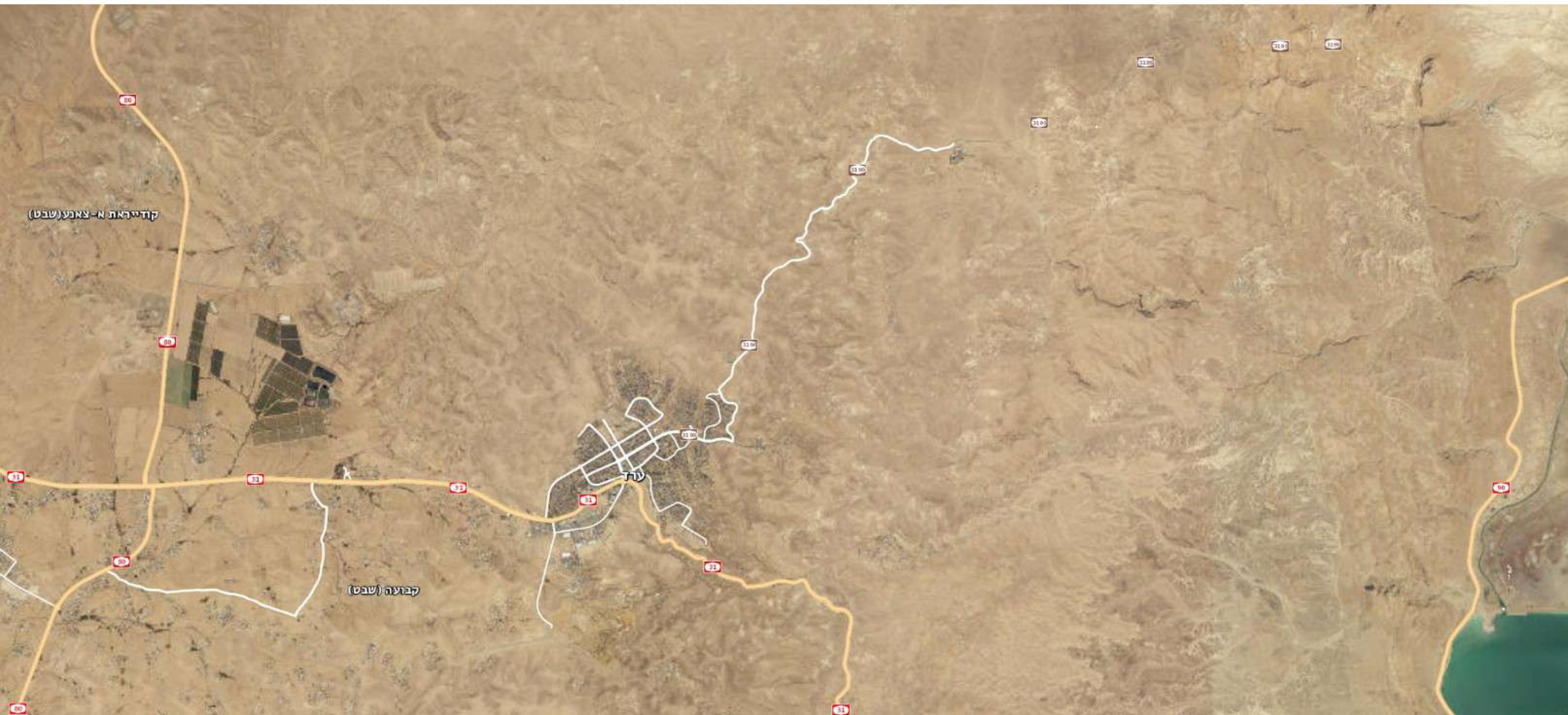
עדן אוליאל, ראש הצוות

















# סיור פקחי רשויות באזור ערד - מטרות

1. היכרות אנשי השטח של הרשויות הפועלות במרחב, כל אחת למטרתה היא, וזאת על מנת להגביר את "העיניים" לנושא מפגעי פסולת בשטחים הפתוחים בצוות עבודה מצומצם.
2. הכרה של סמכויות הפיקוח של הגופים השונים.
3. שיפור ממשקים של שיתופי פעולה והגברת התיאום בנושא טיפול במפגעי פסולת ומניעתם.
4. הקבוצה עם פוטנציאל לשמש לתיאומים גם בנושאי מפגעים נוספים.

## גורמים חברים בסיור פקחי רשויות





# רשימת נושאים לפי ועדות המשנה

<b>תיירות וטיילות</b>	<ul style="list-style-type: none"><li>• הצטרפות ערד ל'מוצר הדרומי' של משרד התיירות (עו"ד ניסן בן חמו, ראש העיר)</li><li>• עדכוני תיירות נוספים (דנה רודד מתכנתת סביבתית, יח"ס נגב מזרחי)</li><li>• סטטוס שינוי במערך שבילים (עזרא ששון, מנהל מרחב נגב צפוני ברט"ג)</li></ul>
<b>תכנון ומדיניות</b>	<ul style="list-style-type: none"><li>• טיילת סף המדבר (ורדית צורנמל, 'צורנמל – טורנר', מתכנתת הפרויקטים)</li><li>• תכנית כוללנית ועדכוני תכנון נוספים (מרים אלחדד, מהנדסת העיר)</li><li>• מנהלת פארק ערד (דנה רודד, מתכנתת סביבתית, יח"ס נגב מזרחי)</li></ul>
<b>תחזוקה, אכיפה ופיקוח</b>	<ul style="list-style-type: none"><li>• הצגת בעיית פריצות לרכבים באזור ברכת צפירה ודיון עם קמ"ן תחנת ערד</li><li>• הצגת צוות אכיפה בנושא פסולות (עדן אוליאל, ראש צוות האכיפה, רט"ג)</li><li>• תכנית עבודה לסיור פקחי רשויות באזור ערד (קורל לוי, יח"ס נגב מזרחי)</li></ul>
<b>חינוך וקהילה</b>	<ul style="list-style-type: none"><li>• הצגת תכנית עבודה 2020 (שרית מויאל, רכזת חינוך, יח"ס נגב מזרחי)</li></ul>



# תוכנית להפחתת השימוש במגבונים

תוכנית לימודים למערכת החינוך החרדי בנושא הנזק משימוש במגבונים ועידוד הפחתת השימוש. התוכנית כוללת:

- מערכי שיעור בכיתות ע"י מדריכים מקצועיים של הרשות לבריאות הציבור
- סיורים בערוצים
- אירועים לקהילה
- ערב נשים
- עלות: 50,000 ₪



נתקעים בצנורות וגורמים שוב ושוב לסיכונים בבנין כולו ובבתים, ועוד יותר חמור- הם פוגעים בצנרת העירונית, כמו פה בשכונה- כל תקופה קצרה יש גלישה של ביוב, כל השכונה מוצפת בכל פעם מחדש- והכל בגלל המגבונים!



מטרת הבית המדרש: להעביר מידע חשוב לגבי הנזק של המגבונים ולעודד שימוש חכם במגבונים. מטרת המערכת: להעביר מידע חשוב לגבי הנזק של המגבונים ולעודד שימוש חכם במגבונים.

## החידוש!!!

1. מה נזקם של המגבונים?
2. מדוע חשוב לשמור על הנקיון?
3. כיצד לשמור על הנקיון?
4. כיצד לשמור על הנקיון?
5. כיצד לשמור על הנקיון?
6. כיצד לשמור על הנקיון?
7. כיצד לשמור על הנקיון?
8. כיצד לשמור על הנקיון?
9. כיצד לשמור על הנקיון?
10. כיצד לשמור על הנקיון?

## בית המדרש נכונה יוגרל פרסים

את התשובות יש לשלוח לפקס: 08-8952747 או למסר בחדר הסביבה בכתובת: רח' ערד 9 בין השעות 16:30-8:00 עד לתאריך י"ד בחשוון בצירוף שם, כתובת ומסר. סלפון, חודעות לזכר ימסרו בסלפון עד סוף בחשוון.





# תוכנית להפחתת השימוש במגבונים

תוכנית לימודים למערכת החינוך החרדי בנושא הנזק משימוש במגבונים ועידוד הפחתת השימוש.



נתקעים בצינורות  
וגורמים שוב ושוב לסתימות  
בבניין כולו ובבתים, ועוד  
יותר חמור- הם פוגעים בצנרת  
העירונית, כמו פה בשכונה-  
כל תקופה קצרה יש גלישה של ביוב,  
כל השכונה מוצפת  
בכל פעם מחדש-  
והכל בגלל המגבונים!



**החידוש!!**  
לפניכם שלוש שאלות, סמנו בכל שאלה את התשובה הנכונה:  
1. מדוע חשוב לשמור על הנקיפות?  
א. כדי שיהיה נעים בסביבה  
ב. כדי למנוע התרבות חיידקים וזרזים  
ג. כי לכלוך מושך בעלי חיים מזיקים  
ד. כל התשובות נכונות  
**בין הסותרים נכונה יוגרל פרס!**  
את התשובות יש לשלוח לפקס: 08-8952747 או למסור ביחידה לאיכות הסביבה בכתובת: רח' פ. ערד, בין השעות 16:30-8:00 עד לתאריך י"ד בחשוון בצירוף שם, כתובת ומספר סלפון. חודעות לזוכים ימסרו בסלפון עד ס"ז בחשוון.

מבית תיאטרון ענני  
ההצגה תתקיים ביום ד' שניה-ב' כלי-בית ונח  
בחנות הביגוד החברתית של בגדים, כלי-בית ונח  
במקום תתקיים מכירה של בגדים, כלי-בית ונח  
במחיר של 3 ש"ח בלבד. הכניסה חופשית! כולם מוזמנים!  
כל ההכנסות מהמכירה מופנות לפרוייקטים לטובת הקהילה



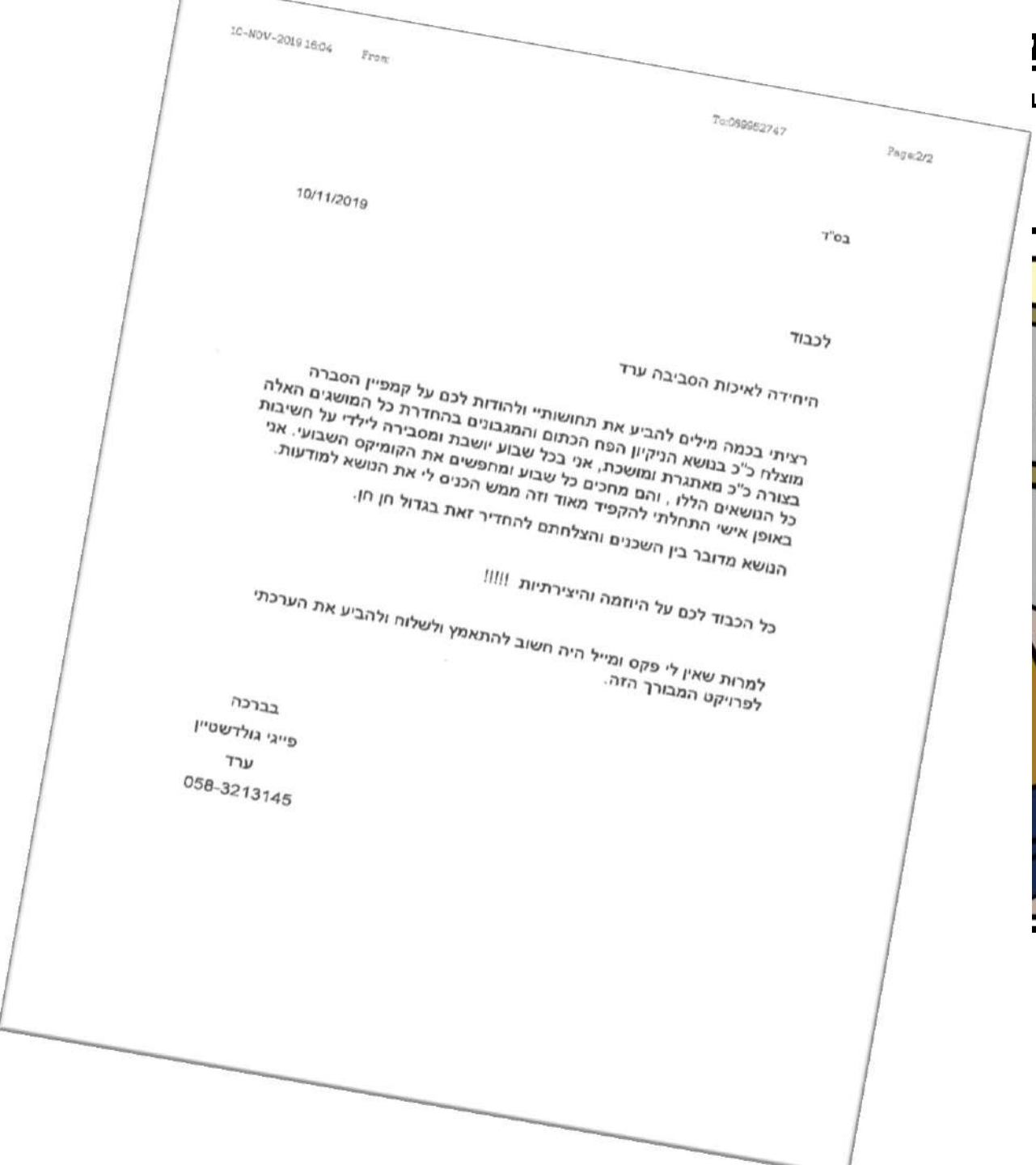
# תוכנית ז

## תוכנית ל

### משימוש

הח

- 
- 
- 
- 
- 





- 
- 
- 
- 
- 
- 




רציתי בכמה מילים להביע את תחושותיי ולהודות לכם על קמפיין הסברה מוצלח כ"כ בנושא הניקיון הפח הכתום והמגבונים בהחדרת כל המושגים האלה בצורה כ"כ מאתגרת ומושכת, אני בכל שבוע יושבת ומסבירה לילדי על חשיבות כל הנושאים הללו, והם מחכים כל שבוע ומחפשים את הקומיקס השבועי. אני באופן אישי התחלתי להקפיד מאוד וזה ממש הכניס לי את הנושא למודעות.

הנושא מדובר בין השכנים והצלחתם להחדיר זאת בגדול חן חן.

כל הכבוד לכם על היוזמה והיצירתיות !!!!!

למרות שאין לי פקס ומייל היה חשוב להתאמץ ולשלוח את הערכתי לפרויקט המבורך הזה.



**החידושים!!!**

לפניכם שלוש שאלות, סמנו בכל שאלה את התשובה הנכונה:

- מה זריקת פח הכתום?
- מדוע חשוב לשמור על הניקיון?
- כדי שיהיה נעים במבוכה?
- כדי לשמור התרבות חידוקים וזריקים?
- כי לכלך מושך בעלח סזוקים?
- כל התשובות נכונות?

**בין הסותרים נכונה יוגרל פרסים**

התשובות יש לשלוח לפקס: 08-8952747 או למסור ביחידה לאיכות הסביבה בכתובת: ת"פ 9000 בין השעות 08:00-16:00 עד לתאריך י"ד בחשוון בצירוף שם, כתובת ומספר סלפון. חודעות לזוכים ימסרו בסלפון עד ס"ז בחשוון

לפניכם שלוש שאלות, סמנו בכל שאלה את התשובה הנכונה:

- מה זריקת פח הכתום?
- מדוע חשוב לשמור על הניקיון?
- כדי שיהיה נעים במבוכה?
- כדי לשמור התרבות חידוקים וזריקים?
- כי לכלך מושך בעלח סזוקים?
- כל התשובות נכונות?

**בין הסותרים נכונה יוגרל פרסים**

התשובות יש לשלוח לפקס: 08-8952747 או למסור ביחידה לאיכות הסביבה בכתובת: ת"פ 9000 בין השעות 08:00-16:00 עד לתאריך י"ד בחשוון בצירוף שם, כתובת ומספר סלפון. חודעות לזוכים ימסרו בסלפון עד ס"ז בחשוון



## חינוך מבוסס מקום



ביובליץ  
2019



שם הפרויקט	תיאור הפעילות	שותפים	עלות הפרויקט
ערד בכל אופן	חוג אופניים לתלמידי כיתות ו'-ט' אחת לשבוע למשך שעתיים יוצאים התלמידים לרכב בנחלי ערד.	עיריית ערד, רשות ניקוז, מוסדות החינוך, מתנ"ס ערד עמותת המסלול, היחידה הסביבתית	200,000 ₪
מתכננים צעירים	התנסות בפרויקט תכנוני מעשי בליווי בעלי מקצוע בתחום. פיתוח מודעות, העצמה ושייכות למרחב בו הם חיים	רשות ניקוז היחידה הסביבתית עיריית ערד	50,000 ₪
ביובליץ	פסטיבל אקולוגי בטבע של ספירת מינים במשך 24 שעות. באירוע משתתפים מיטב החוקרים בארץ בנושא המגוון הביולוגי שמלווים סיורים רגליים ורכובים בנחלי ערד	עיריית ערד, רשות ניקוז היחידה הסביבתית, מעיינות הדרום, מרכז דוכיפת יחידת החילוץ	150,000 ₪
תוכנית להפחתת השימוש במגבונים	תוכנית חינוכית למגזר החרדי שתועבר ע"י מדריכים חרדים שקבלו הכשרה מהחברה להגנת הטבע	עיריית ערד מעיינות הדרום רשות ניקוז היחידה הסביבתית החברה להגנת הטבע	50,000 ₪
חינוך מבוסס מקום	תוכנית לימודים מגן –יב' להכרות הטבע העירוני הסובב אותנו וחיזוק תחושת השייכות למקום המגורים. כל תלמיד זוכה לפחות לסיור אחת בשנה באחד מנחלי העיר	עיריית ערד רשות ניקוז היחידה הסביבתית	40,000 ₪



## ישיבה מס' 2 - סדר יום

10:00 פתיחה

10:15 הצגת תכניות עבודה של ועדות המשנה

11:15 דיון





# התייחסויות משתתפים





# נקודות מרכזיות לדיון

- קידום מפת תיירות מעודכנת ומשותפת.
- המוצר הדרומי ערד.
- תמיכה וקידום שיתופי פעולה עם מנהלת פארק ערד עתידית.
- קבלת התייחסות המנהלת לנושאים התכנית הכוללנית תעסוק.
- קידום מתווה לטיפול בהשפעת בעיית הפריצה לרכבים.